



ඩිජිටල් සම්පත් පැතිකඩ

Digital Resource Profile

වෙහෙයවීමේ ප්‍රාදේශීය සභාව


වයඹ
ජාතික



වයඹ දැඩිමානස



වෛෂ්වකප්‍රව ප්‍රාදේශීය සභාව



වෛෂ්වකප්‍රව ප්‍රාදේශීය සභාව

- දැක්ම -
" පහසුකම් සහිත
යහපාලිත පුරවරයක් "

- මෙහෙවර -

වෛෂ්වකප්‍රව ප්‍රාදේශීය සභා බල ප්‍රදේශයේ
ජනතාවගේ ජන ජීවිතය නංවාලීම උදෙසා පහසුකම්
සපයමින්.....

සභාව සතු සම්පත් හා අනෙකුත් ආදායම්, ආධාර
යහපාලනයෙන් යුක්තව, කාර්යක්ෂමව, ඵලදායීව
කළමනාකරණය කර පුළුල් ජනතා සහනාගීත්වයකින්

උපරිම සේවාවක් සැපයීම
අපගේ මෙහෙවර වේ....



වයඹ
දැඩිමානස



SECRETARY

W.D.LUCIAN

☎ 077 0830642 / 070 2749873

OFFICE

☎ 031 2255276 - 031 2255379

✉ wennappuwaps@gmail.com

☎ 031 2253249

GIS OFFICER -

K.J.P.S.S.FERNANDO

☎ 077 7705431

M.G.T.K. FERNANDO

☎ 076 0365175

ඩිජිටල් සම්පත් පැතිකඩ Digital Resource Profile

වෙනත්පුව ජාතීය සභාව

විශ්ව
ජාතික

ඩිජිටල් සම්පත් පැතිකඩ නිර්මාණය කිරීම

වර්ථමාන රාජ්‍ය සේවයට නවීන තාක්ෂණයේ දායකත්වය උපරිමයෙන් ලබා දීමේ අරමුණ ඇතිව මෙම සම්පත් පැතිකඩ නිර්මාණය කර ඇත. මේ සඳහා වැඩි වශයෙන් භූගෝලීය තොරතුරු තාක්ෂණය භාවිතා කර ඇති අතර ඊට අමතරව වෙනත් තාක්ෂණික මෙවලම්ද අවශ්‍ය පරිදි ඇතුළත් කර ඇත.

පරිශීලකයාට මුද්‍රිත ලිපිපත මගින් සාමාන්‍ය අවබෝධයක් ලබාගත හැකිවන පරිදි නිර්මාණය කර ඇතත් යම් ක්ෂේත්‍රයන් පිළිබඳව වැඩි විස්තර අවශ්‍ය අයට මෙහි ඇති QR කේත භාවිතා කර වැඩි විස්තර ලබා ගැනීමේ හැකියාව පවතී.

වර්ථමානයේ මුද්‍රණ වියදම ඉතා අධික වන අතර මෙහි අඩංගු සියළුම තොරතුරු මුද්‍රණය කිරීමට පිටු 2000 කට අධිකව අවශ්‍ය වේ. එම වියදම ඉතාම අවම මට්ටමකට ගෙන ඒමට බොහෝ තොරතුරු මාදු පිටපත් ආරක්ෂාකාරීව නිර්මාණය කර ඊට අවශ්‍ය කේතයන් පොත තුළ මුද්‍රණය කර ඇත.

මෙම නිර්මාණය තවමත් පර්යේෂණ මට්ටමේ පවතින අතර නියම ව්‍යාපෘතියක් ලෙස වෙන්නප්පුව ප්‍රාදේශීය සභාවේ ක්‍රියාත්මක කිරීමට ලැබීම භාග්‍යකි. මේ සඳහා සම්පත් දායකත්වය ලබා දුන් වයඹ පළාත් භූගෝලීය තොරතුරු තාක්ෂණික ඒකකයට හා වෙන්නප්පුව ප්‍රාදේශීය සභාවේ භූගෝලීය තොරතුරු තාක්ෂණික ඒකකයේ නිලධාරීන්ට ප්‍රසංශාව හිමිවිය යුතුය.

එම්.එම්.එස්.ප්‍රේමවන්ද
විමර්ශණ නිලධාරී
පළාත් පාලන දෙපාර්තමේන්තුව (වයඹ)

වෙන්නප්පුව ග්‍රාම නාමය

වෙන්නප්පුව නමින් මේ ගම හැදින්වීම පිළිබඳව මතිමතාන්දර කිහිපයක්ම වෙයි. සමහරුන්ගේ මතය වනුයේ මෙහි විසූ වන්නියාර්වරයෙකු නිසා වෙන්නප්පුව යන නම ඇති වූ බවයි. ඉතිහාසයේ දැක්වෙන කරුණු අනුව වන්නි 18 ක් සඳහා වන්නියාර් නම් ප්‍රාදේශීය පාලකයන් පත් කර ඇත. මේ 18 දෙනාට අමතරව මීගමුව තෝප්පුනොටුපලේ සිට කුදිරිමලෙයිකන්ද දක්වා වූ ප්‍රාදේශීය පාලනය සඳහා තවත් වන්නියාර්වරු 5 දෙනෙක් වූහ. මෙකී වන්නියාර්වරුන්ගෙන් කෙනෙකු වෙන්නප්පුව ගම් සීමාවේ පදිංචි වූ බව කියවේ. වෙන්නප්පුව වැවට නැගෙනහිරින් මාටින්ද පෝරස් මාවත අසල පිහිටි මාලිගාවත්ත නමින් ව්‍යාවහාර වන බිමේ පැරණි රාජකීය ගොඩනැගිල්ලක නටඹුන් අදද දක්නට ලැබේ. මේ නටඹුන් අතර වැළලී ගිය ගල්කණු, සෙල් මුවා අධිකාලම්, ඉපැරණි පැතලි උළු හා ගඩොල් ආදිය හමු වේ. ඉහත කී වන්නියාර් වාසය කලේ මේ ස්ථානයේ බවටත් ඒ අසලම ඇති පහත ඔහුගේ නාන පොකුණ වශයෙන් පරිහරණය කළ බවටත් කටකතා ඇත. වන්නියාර් විසූ පුරය වන්නියාර්පුර ලෙසත් එය පසුව වෙන්නපුර වෙන්නප්පුව ආදි සැටියෙන් වෙනස් වූ බවත් ඔහුගේ අදහසයි.

සාම නාමය සම්බන්ධව තවත් මතයක් වී ඇත්තේ විෂ්ණු දේවාලය යන අර්ථයෙන් වෙන්නප්පුව කියා නම් කර්ණ බවයි. ඒ පිළිබඳ පුවත මෙසේය. බ්‍රිතාන්‍ය කෞතුකාගාරයේ ඇති ලියවිල්ලකින් උපුටා පල කලේ යැයි කියන මුක්කර සටහන නැමැති ලිපියක මේ ප්‍රදේශයේ වරක මුක්කර වර්ගයා පදිංචිව සිටි බවක් දැක්වේ. ශිව භක්තිකයන් වූ මොවුන්ගේ එක් බලවත් අධිපතියෙකු විසින් දැනට කිඹුල්ගාල නමින් හැදින්වෙන ගිං ඔය වක්‍රව ගලා යන උතුරු නැගෙනහිර කොනේ ශිව භවත් විෂ්ණු දෙවියන් වෙනුවෙන් දෙවොලක් ඉදි කරනු ලැබූ බවත් එම දෙවොලේ නටඹුන් තවමත් දක්නට ඇති බවත් සමහරු කියති. ඔවුන්ගේ මතය වනුයේ වෙන්නප්පුව පුරාවෘත්තය මේ දෙවොලෙන් ඇරඹෙන බවයි. විෂ්ණු දෙවියන්ට කැප වූ ප්‍රදේශ විෂ්ණු පුරය හෙවත් වෙණුපුර නම් විය. වෙණුපුර වෙන්නප්පුව විය. එසේත් නැතිනම් මුක්කර අධිපතියා තම නිලනාමයෙන් හෝ විෂ්ණු දෙවියන්ට දෙමළෙන් කී නම අනුව හෝ වෙන්නාර්පුරම් වෙන්නාර්පුර් යනුවෙන් වෙනස් වී පසු කාලෙක වෙන්නප්පුව කියා පද පෙරළුණ බවයි.

වරුණ නැමැති ප්‍රධානියෙකු මෙහි පදිංචි වීම නිසා ඔහු නමින් වර්ණපුර යනුවෙන්ද එය පසුව වෙන්නපුර වී එයින් අනතුරුව වෙන්නප්පුව වූ බවට තෙවැනි මතයක් ද වෙයි.

පුත්තලම ප්‍රදේශයේ මිනිසුන් තලා පෙලා හිරිහැර කරමින් වස්තු කොල්ලකමින් සිටි මුතු ක්‍රිස්තා නම් දෙමළ ප්‍රධානියෙකුගේ අනුගාමිකයෙකු වන වන්නම්පොන්නේ නැමැත්තා වෙන්නප්පුවේ පදිංචි සිටි බවත් ඔහුගේ නමින් වෙන්නප්පුව යයි මේ ගමට නම යෙදුනු බවත් සිව්වැනි මතයකින් ඇති වේ. මේ කියන මුතු ක්‍රිස්තා ගැන කෝට්ටේ රජ කළ ධර්මපරාක්‍රමබාහු රජතුමා විසින්

(1591-1597) මොළුගොඩ දුක්ගන්නා හිටි බණ්ඩාර කුමරුට ප්‍රධානය කරන ලදුව කිරි වත්තේගම ශ්‍රී සන්නස් ලියන මොහොට්ටාල විසින් ලියන ලද සන්නසේ සඳහන් වෙයි. මේ හැරුණු විට ග්‍රාම නිමය සම්බන්ධයෙන් තවත් දත කීපයක් වෙනත් ඒවා එතරම් වැදගත් යයි නොපෙනෙන හෙයින් මෙහිලා සඳහන් නොකෙලෙමු.

ගමේ ආරම්භය අදට අවුරුදු 800 කටත් වඩා වැඩි වූවද මුලදී මේ ගම වෙන්නප්පුව නමින් හැඳින්වූ බවත් නොපෙනේ. වෙන්නප්පුව අවට ඇති ගම් කීපයක නම් ලංකා ඉතිහාසය සම්බන්ධ නොයෙකුත් ලිපි ලේඛන හා සන්නස්පත්‍රවල සඳහන් වී තිබෙනත් අලභියවන්න මොහොට්ටාල (ක්‍රි.ව 1593-1645) සම්පාදනය කල තෝම්බුවේ නීලකරාව ගෝත්‍රය ගැන කියවෙන තැන ඇති වෙන්නප්පුව ගැන සුළු සඳහන හැරුණු විට ලංකාවේ ඉංග්‍රීසි යුගය වෙනතුරුම කිසිම ඉතිහාසකරුවකුගේ හෝ විශ්‍යකයකුගේ ලිපි ලේඛනවල වෙන්නප්පුව ගැන කිසිම සඳහනක් නැත. කලින් කළ වෙන්නියාර්පුර, වෙණුපුර, වර්ණපුර, වෙන්නත්තිල යන නම් වලින් හැඳින්වූ මේ ගම වෙන්නප්පුව නමින් ලියාපදිංචි වී ඇත්තේ ක්‍රි.ව 1826 දී ඉංග්‍රීසි විසින් ජන ලේඛනය ගන්නා අවස්ථාවේදීය.

ජනාවාස

VI වැනි පරාක්‍රමබාහු (1415-1467) අවධියේදී පුත්තලම - හලාවත ප්‍රදේශ මුක්කර නම් කොල්ලකාරයින්ගේ ග්‍රහණයට හා පීඩනයට හසු වූ බවද රජතුමා ඉන්දිය කුලී හමුදාවන්ගේ සහාය ඇතිව වයඹ ප්‍රදේශයේ ඔවුන්ගේ ග්‍රහණයෙන් බේරා ගත් බවද වැලිගම ශ්‍රී සුමංගල හිමියන්ගේ ඉතිහාස පොතෙන් හෙළි වේ. වෙලක්කාර නොහොත් අගම්පඩි සේනා වශයෙන් නම් කෙරුණු මෙම බටයෝ ඉන්දියාවෙන් ගෙන්වා ගනු ලැබූ සූර්යය හා චන්ද්‍ර වංශිකයෝ වූහ. අර්සකුලසූරිය,කුලකුලසූරිය,වර්ණකුලසූරිය ආදි අධිපතින්ගේ යුත් කෞරව වංශික සේනාධිපතියෝ වයඹ දිග මුහුදුබඩ ප්‍රදේශ ආරක්ෂා කලෝය. මෙම පිරිස සිත්දාත්‍රිය වයික්කාල අංගම්පිටිය ආදි කොටගෙන ප්‍රදේශය පුරා ව්‍යාප්තව එම ප්‍රදේශයන්හි පදිංචි වූහ. මුලින් ආ කෞරව අධිපතින්ගෙන් ඥාතිහු ද විටින් විට මේ ප්‍රදේශයන්ට සංක්‍රමණය වූහ.

මෙසේ ලංකාවේ බටහිර හා වයඹ දිග ප්‍රදේශවල ජනාවාස ඇති කරගත් කෞරව වංශය පිළිබඳව කුරුකුල වරිත හෝ කෞරව වංශය යන පොත් වලින් කුරුණූ හෙළිදරව් වේ. එහි කෞරව පෙළපත් නාම 24 ක් වශයෙන් නැවත ද මෙසේ පෙළ ගන්වයි.

- | | |
|---------------------|---------------------|
| 1. ආරච්චිගේ | 17. වඩුගේ |
| 2. වර්ණගේ | 18. මේත්ත්‍රිගේ |
| 3. ලියනගේ | 19. මෙරෙඤ්ඤගේ |
| 4. කංකානමගේ | 20. විදානගේ/විකානගේ |
| 5. කපුගේ | 21. චන්තගේ |
| 6. ගලපත්තීගේ | 22. සට්ටබ්ගේ |
| 7. ගුරුන්නාන්සේලාගේ | 23. හැන්නැදිගේ |
| 8. ගුරුගේ | 24. හේවාගේ |
| 9. තන්ත්‍රිගේ | |
| 10. තෙල්ගේ | |
| 11. තුප්පහිගේ | |
| 12. දේවගේ | |
| 13. පටබැදිගේ | |
| 14. බදුගේ | |
| 15. මරක්කලගේ | |
| 16. මණ්ඩබ්ගේ | |

ආදි ඉහත අකාරාදි පිලිවෙලින් සැකසුණු පෙළපත් නාම නානාවිධ කාර්යයන් හෝ රාජකාරි සේවාවන් අරමුණු කරගෙන පුරාණය පටන් ඇති වූ ඒවාය.

1153 පමණේදී වෙන්නප්පුව පදිංචි වූ කුරුණෑගල,ගල්ගමුව හා කුරු කෝරලයෙන් පැමිණි සිංහලයන්ද කෞරව වංශිකයන් බව බොහෝ දෙනාගේ මතයයි. ඒ සිංහලයන් සමග මෙසේ වරින් වර පැමිණි කෞරවයන් සම්මිශ්‍ර වූවාට සැක නැත. කෞරව වංශය ගැන මෙවන් විසතරාත්මක සඳහනක යෙදුනේ ජාති,වංශ,කුල,ආගම්,උඩපාත වශයෙන් රටේ ඇති හේද හා බෙදීම් අපද අනුමත කරන නිසා නොව වෙන්නප්පුවේ පදිංචිකාරයන් ඉතිහාසයට සම්බන්ධ කිරීමේදී ඇතිවන අසිරුතම් වලින් හා ගැටළු වලින් මිදීම සඳහි බව කියනු කැමැත්තෙනමු.

සැබැවින්ම කුල ගෝත්‍ර පසෙක තබා ලංකා සිංහල දෙමළ එකම මූලයක එකම පිරිසක් එකම වර්ගයක් හැටියට පිළිගන්නට තරම් අප තුළ එකඟතාවයක් ඇති වුවහොත් අද පවතින ජාති හේදය බින්න වී යනවා පමණක් නොව වෙන්නප්පුව ජනතාව අතරද කිසිම හේදයක් මොනම තැනකින්වත් ඇතිවීමට ඉඩක්ද නැති වේ.

ඓතිහාසික ලිපි ලේඛන මත කෙලින්ම සනාථ කළ නොහැකි වුවද වෙන්නප්පුවේ උරුමක්කාරයන් ගැන සොයා බැලීමේදී අපට අසා දැනගන්නට ලැබුණු කරුණු මෙහිලා ලුහුඬින් දක්වනු කැමැත්තෙනමු.

ඓතිහාසික ලිපි ලේඛන මත කෙලින්ම සනාථ කළ නොහැකි වුවද වෙන්නප්පුවේ උරුමක්කාරයන් ගැන සොයා බැලීමේදී අපට අසා දැන ගන්නට ලැබුණු කරුණු මෙහිලා ලුහුඬින් දක්වනු කැමැත්තෙනමු.

ඉංග්‍රීසින් ලංකාව අල්ලා ගත් බව ආරංචි වූ සැනෙකින්ම මෙතෙක් උඩරට රජ යටතේ සේවයේ යෙදී සිටි මෙහි විසූ වන්නියාර් ගමෙන් පලා ගොස් ඇත. ඔහුගේ දෙවැන්නා වශයෙන් සේවය කල මහ ලේකම් මීට ටික දිනකට පසු මිය ගොස්ය. එම මහ ලේකම්ගේ වැන්දඹු බිරිඳ, දුවරු පස් දෙනා හා බාලම පුතාද මහ ලේකම් ගෙදර සිටියෝය. මේ පවුල ගමේ සිටි අනෙකුත් අයවලුන් අතර කැපී පෙනුනා පමණක් නොව ඔවුන්ගේ ගෞරවයටද පාත්‍ර විය.

පසු කලෙක රත්ගමින් මෙහි පැමිණි සාමෙල් සිරිවර්ධන, බිංගිරිය කළු ගමින් පැමිණි එම ගම් දෙටුවාගේ පුත්‍රයා, උඩුගම්පලින් පැමිණි උඩුගම්පල තරුණයා, බැල්ලරුවෙන් පැමිණි පොල්පේරු (රත්පෙරන්නා) ගේ පුත්‍රයා යන අය මහ ලේකම් පවුලේ වැඩිමහල් දු වරුන් හතර දෙනා පිළිවෙලින් විවාහ කර ගත්හ. බාලම දියණිය මෙහි විසූ වීර කොණ්ඩ ආරච්චි පවුලේ කෙනෙකු ආවාහ වූවාය. (මෙහි බාල දියණිය, ඥාති දියණියයි ඇතැම අය පවසති.) මේ වන විටත් මහලේකම් පවුලේ එකම පිරිමියා වගකීම් බාර දිය නොහැකි කරම් බාල විශේ පසු වූ බැවින් පවුලේ මූලිකයා හැටියට කටයුතු කලේ වැඩිමහල් දියණිය සරණපාවාගත් රත්ගමයා හෙවත් සාමෙල් සිරිවර්ධනය.

වෙන්නප්පුව ප්‍රදේශයේ පෙළපත් නාම පටබැදීම.

නම් ලියාපදිංචියේදී රත්ගමින් පැමිණි තරුණයා රතුගමගේ නමින්ද, කළුගමින් පැමිණි තරුණයා කළුගමගේ යන්න නමින්ද, උඩුගමවලින් පැමිණි තරුණයා උඩගම්පලගේ නමින්ද, වැල්ලරාවෙන් පැමිණි තරුණයා යන අර්ථවත් පොත්නම්පෙරුම යන නමින්ද, මහ ලේකම්ගේ පුත්‍රයා මහ ලේකම් නමින්ද , තමන් රිසි පරිදි කුලවන්නම් ලබා ගත්හ.

බාල දියණිය ආවාහ වූ විර කොණ්ඩ ආරච්චි එම පෙළපත් නමින්ද, දෙවැනි පරම්පරාවේදී මහ ලේකම් පවුලට බැඳුණු මහතෙල් පෙළපත ද තම පෙළපත් නාම නොවෙනස්ව ඉදිරියට ගෙන ගියෝය.

දෙවැනි හා තුනවන අවස්ථාවලදී වෙන්නප්පුවේ පදිංචියට ආ ඇතැම් අයද මෙහිදී තමා උපන් ගම අනුව නම් සකස් කර ගත් බව පෙනේ. ඇතැමෙක් තමන්ගේ නියම පෙළපත් නම් හා පෞද්ගලික නම් එසේම භාවිතා කළෝය.

ගාල්ලගේ, දෙහිවලගේ, කොළඹගේ, කටුනැකගේ, මීරිස්සගේ, පෝරුතොටගේ, ආදි පෙළපත් නම් ගම් මඅල් කරගෙන ඇති වූ ඒවාය. ජයසිංහ ආරච්චිගේ, කුට්ටික කානමගේ, ජයසූරිය කුරුණගේ, ඥාණ කංකානමගේ, කළුතර කංකානමලාගේ යන ආදි පෙළපත් නම් ගමත් පෙළපතත් හෝ තනතුර එකට සවිකර ගැනීමකි.

වෙන්නප්පුව නින්දගම් කල පවුල් හත ප්‍රතිකාල් ක්‍රමය අනුව නාමයෙන් අගට ප්‍රනාන්දු කුලවන්නම සමඟ කතෝලිකයන් බවට පත් වී ඇත්තේ තුනවන පරම්පරාවේදීය.

වෙන්නප්පුව හතරවන පරම්පරාවේදී කළුගම, මහතෙල්, මහ ලේකම් යන පෙළපත් නාම වලට පෙරටුව වර්ණකුලසූරිය යන අභිදානය එකතුකර ඇත.

වෙණුපුර සන්නස

මෙම සන්නසට අනුව ගිංඹය යූරින් පටන්ලෙන මහ මුහුදේ ඇත්සොඩෙක් පොච්චන ගැඹුර දක්වා නැගෙනහිර දෙසත්, බටහිර දෙසත් මාහිම් කොට උතුරු කැලයෙන් කටුනෝරියත්, දකුණු කැලයෙන් දුම්මලදෙනියත් වෙන් කරන කඩඉඩම් උන්ර් දකුණ මායිම් කොට, වෙණුපුර (වෙන්නප්පුව) ගම පවරා දුන් බව සඳහන් වෙයි.

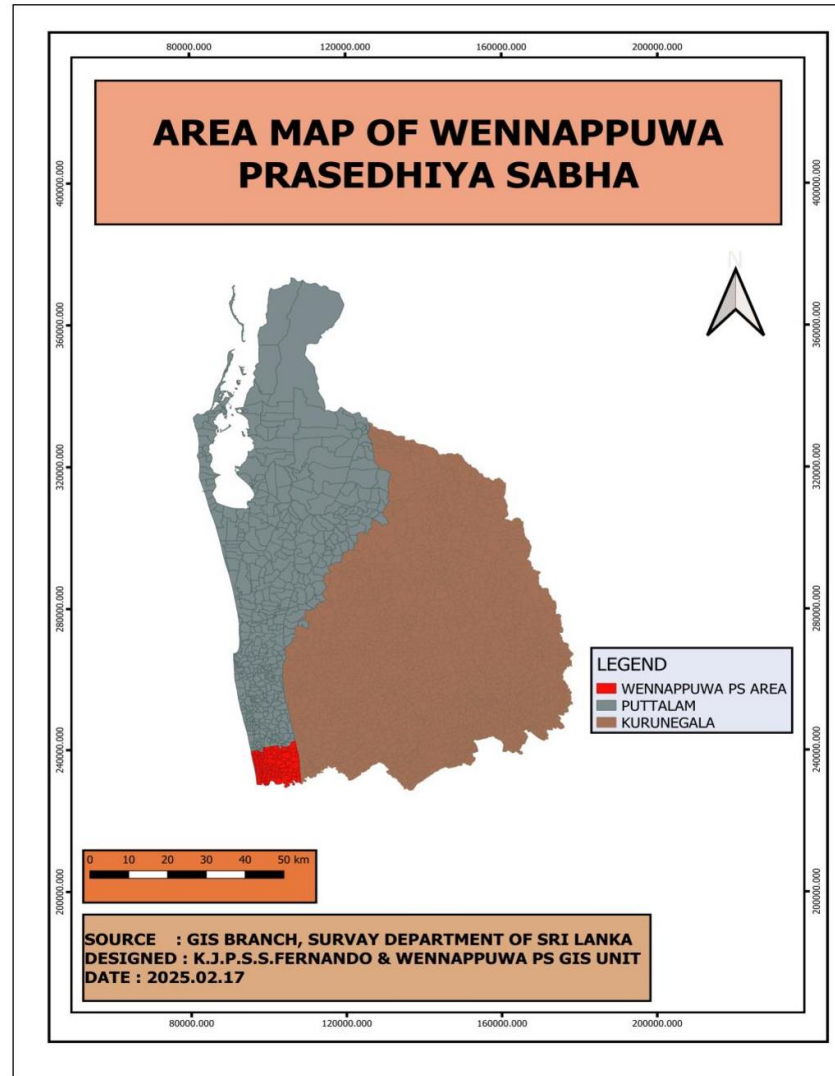
උරුමය බෙදා ගැනීම

ඉහත කී සන්නසෙහි අයිතිය වන වෙන්නප්පුව නින්ද ගමේ වගා කෙරුණු ගොඩ ඉඩම් හා වෙල්යාය හිත් හෝදිසිය අනුව කොටස්

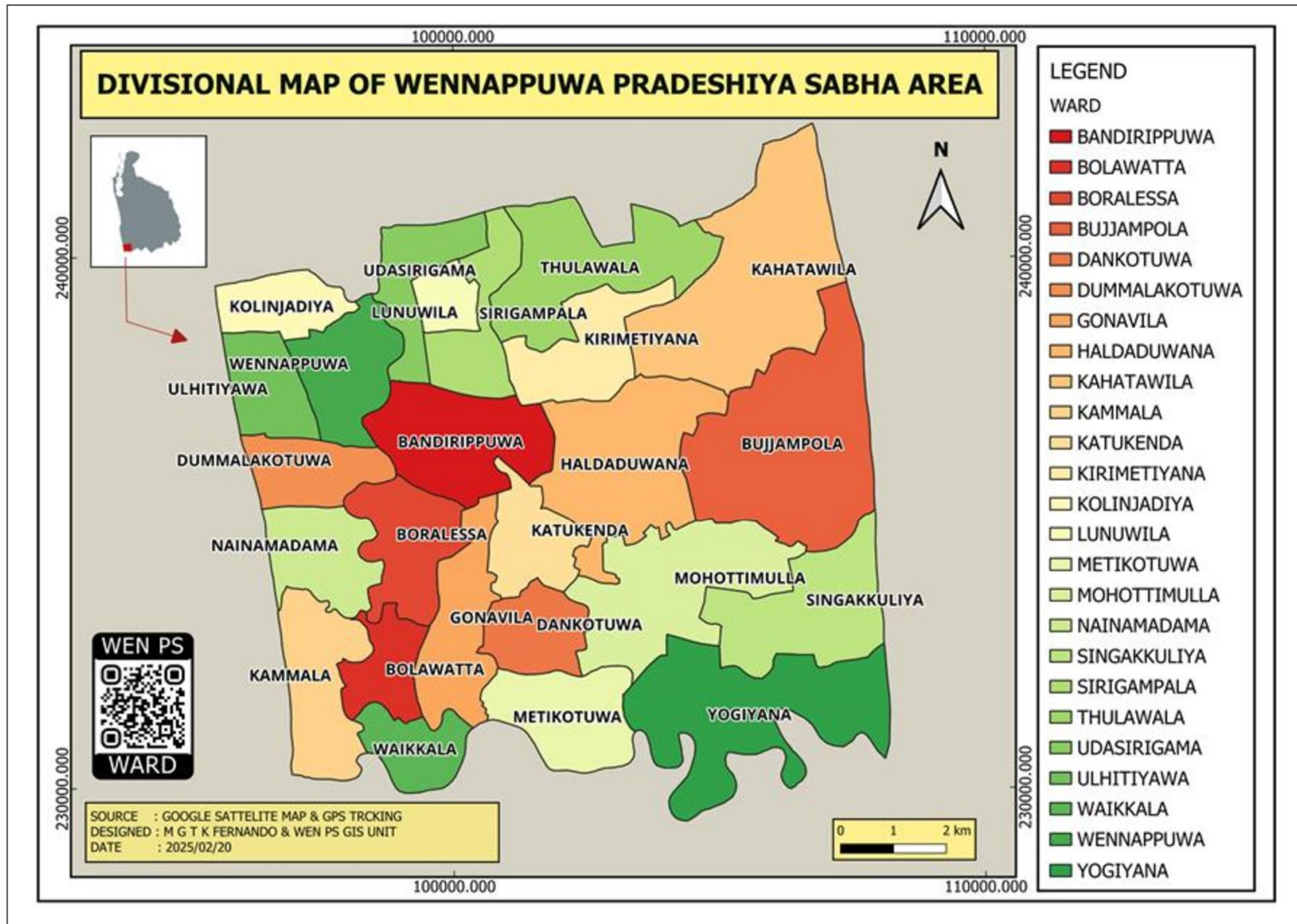
හතරකට බෙදන ලදී. මෙම කොටස් හත මහ ලේකම්, රතුගම, කළුගම, උඩුගම්පල, පොන්නම්පෙරුම, වීර කොණ්ඩ ආරච්චි, මහතෙල් (දෙවැනි පරම්පරාවේ විවාහ සම්බන්ධකම් මත) යන උරුමකාරයන් හත් දෙනාට අයිති විය. අද ගමේ පාරවල් අනුව ඉහත කී උරුමය කොටස් දළ වශයෙන් දක්වතොත් සීමාවන් මෙසේය. නුගගහ මුල්ලේ සිට කඩවත පාර දක්වා උතුරු සීමාව පොන්නම් පෙරුමගේ පෙළපතටද, කඩවත පාරේ සිට හෙළන් මාවත දක්වා නැගෙනහිර සිට බටහිරට බිම් කොටස කළුගමගේ පෙළපටද, හෙළන් මාවතේ සිට තෝමස් ප්‍රනාන්දු මාවත දක්වා නැගෙනහිරේ සිට බටහිර දෙසට විහිදෙන බිම් තීරුව උඩුගම්පලගේ පෙළපතට ද , වාල්ස් විලියම් මාවතින් දකුණට විහිදී යන වැව ආශ්‍රිතය ප්‍රදේශය මහ ලේකම් පුතාටද, තෝමස් ප්‍රනාන්දු මාවතේ සිට ප්‍රැන්සිස් සේවියර් මාවත දක්වා අලුත් පාර දක්වා මායිම් කර එය බිම් තීරුව රතුගමගේ පෙළපතටද, වැව ආශ්‍රිත උතුරු කොටස වීරකොණ්ඩ ආරච්චි පෙළපතටද අයිති වන ලෙස බෙදා වෙන් කර ගත්හ.

මේ අතර පොන්නම්පෙරුමගේ හා රතුගමගේ පවුල් දෙකට මෙම බිම් කොටස් බෙදීමේදී අඩුවක් පෙනී ගියත් පසුව ඇති කරගත් සම්මුතියක් අනුව පොන්නම්පෙරුමගේ පවුලට දැන් ලුණුවිල හන්දිය යනුවෙන් හැදින්වෙන ප්‍රදේශයෙහි, රතුගමගේ පවුලට හෙළන් මාවත ප්‍රදේශයෙහි බිම් කොටස් දුන් බව කියවේ. කෙසේ නමුත් අක්කර 1600 (එක්දහස් හයසියක්) පමණ බිම් ප්‍රදේශය පවුල් අතර බෙදා ගැනීම සිමකාමීව සිදු වී ඇත.

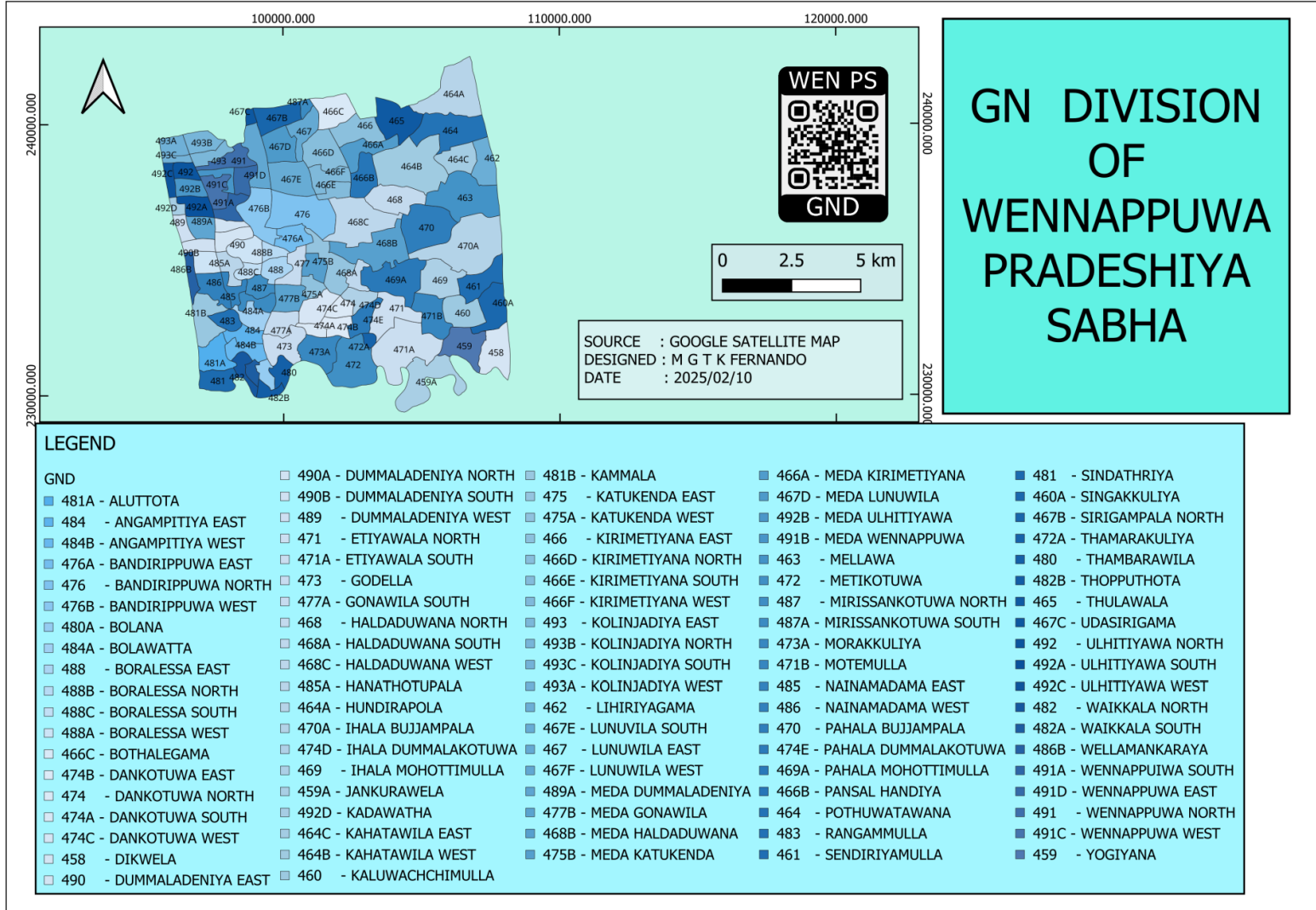
බල ප්‍රදේශයේ සිතියම



ප්‍රාදේශීය සභා බල ප්‍රදේශයේ කොට්ඨාස දැක්වෙන සිතියම



ප්‍රාදේශීය සභා බල ප්‍රදේශයේ ග්‍රාම නිලධාරී කොට්ඨාස දැක්වෙන සිතියම

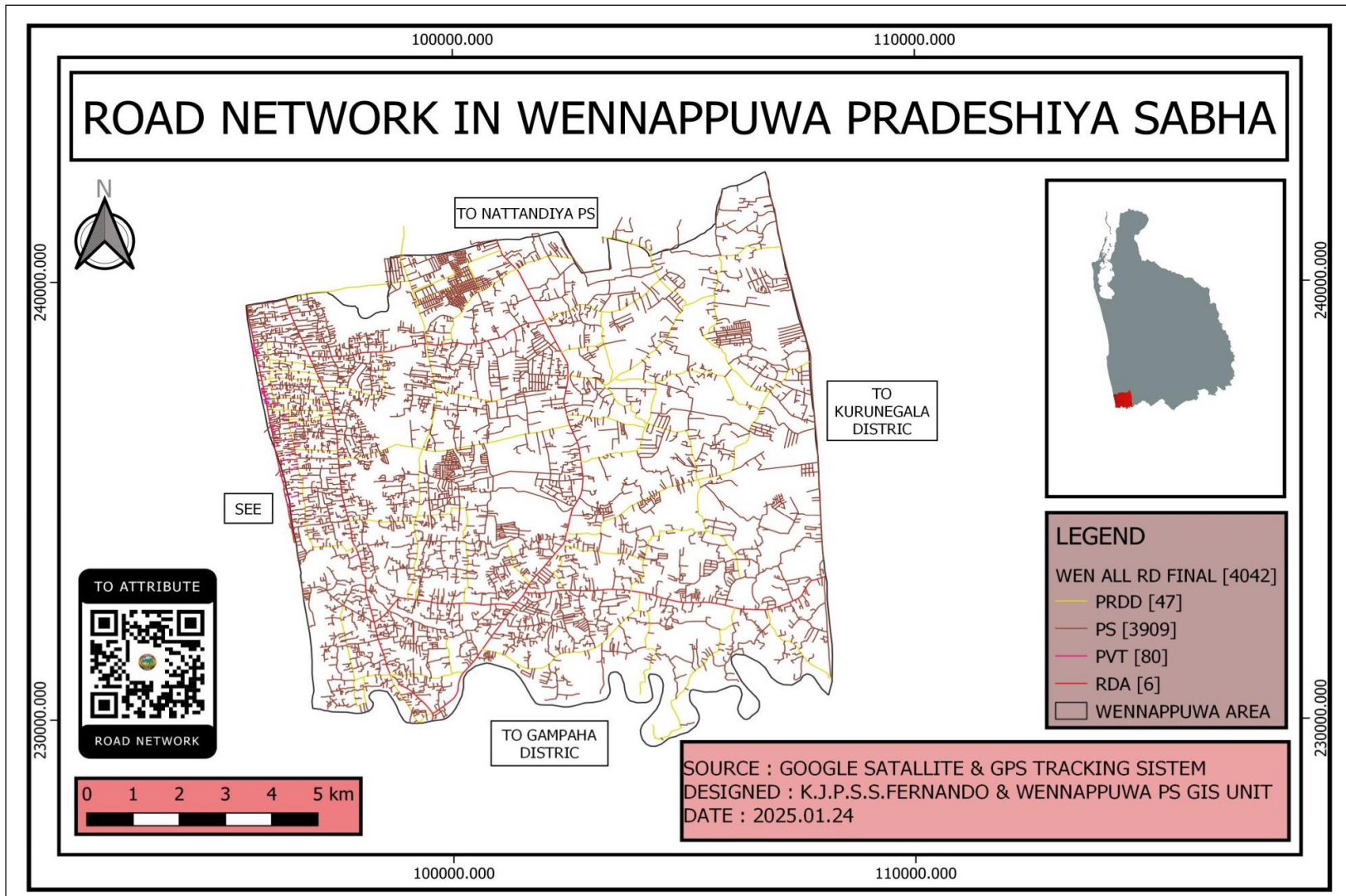


යටිතල පහසුකම් විස්තරය

මාර්ග විස්තරය	ප්‍රමාණය	දුර
01. මුළු මාර්ග සංඛ්‍යාව	- 4035	(945.35 KM)
02. මාර්ග සංවර්ධන අධිකාරිය සතු මාර්ග සංඛ්‍යාව	- 06	(43.57 KM)
03. පළාත් මාර්ග සංවර්ධනය සතු මාර්ග සංඛ්‍යාව	- 47	(116.83 KM)
04. ප්‍රාදේශීය සභාව සතු මාර්ග සංඛ්‍යාව	- 3909	(780.41 KM)
05. පුද්ගලික මාර්ග සංඛ්‍යාව	- 80	(4.54 KM)

මතුපිට තලය අනුව ප්‍රාදේශීය සභා සතු මාර්ග වර්ගීකරණය	ප්‍රමාණය	දුර
01. තාර ප්‍රමාණය	- 1711	(450.47 KM)
02. කාපට් ප්‍රමාණය	- 74	(166.30 KM)
03. කැටගල් ප්‍රමාණය	- 83	(21.69 KM)
04. බොරළු ප්‍රමාණය	- 1703	(184.40 KM)
05. කොන්ක්‍රීට් ප්‍රමාණය	- 464	(122.49 KM)

ප්‍රාදේශීය සහා බල ප්‍රදේශයේ මාර්ග ජාලය විහිදා දක්වන සිතියම



මාර්ග ජාලය තුළ ඇති අනෙකුත් විස්තරය

01. වීදි ලාම්පු ප්‍රමාණය	-	17550
02. බෝක්කු ප්‍රමාණය	-	798
03. පාලම් ප්‍රමාණය	-	05
04. තැලවිලි ප්‍රමාණය	-	03
05. පැතිබැම් ප්‍රමාණය	-	11
06. කාණු පද්ධති ප්‍රමාණය	-	32

යටිතල පහසුකම් ස්ථරය

මාර්ග පද්ධති, විදි පහන්, පාලම් බෝක්කු ආදී සියලු පහසුකම් හා නඩත්තු විස්තර කාලීනව යාවත්කාලීන කරමින් ගබඩා කර පවත්වා ගන්නා අතර ඒ මඟින් අවශ්‍ය අවස්ථා වලදී යොදා ගැනීම සිදු කරනු ලබයි.

එලෙස ක්‍රියාත්මක කිරීමට යෝජිත මෙම ව්‍යාපෘතිය කාලීන අවශ්‍යතාවක් ලෙස හඳුන්වාදිය හැක.

මේ මඟින් සිදු කරනු ලබන සංවර්ධන ව්‍යාපෘති තොරතුරු ඕනෑම අවස්ථාවක අධීක්ෂණය කිරීමට හා බැලීමට හැකියාව පවතී. රට තුළ පවතින සම්පත් හිඟකම, නාස්තිය, වංචාව පහසුවෙන් හඳුනා ගැනීමට අවස්ථාව මේ මඟින් සැලසේ.

විදි පහන් සිතියම

STREET LAMP DISTRIBUTION IN WENNAPPUWA PS AREA



● ST_LAMP [17550]
— ROAD



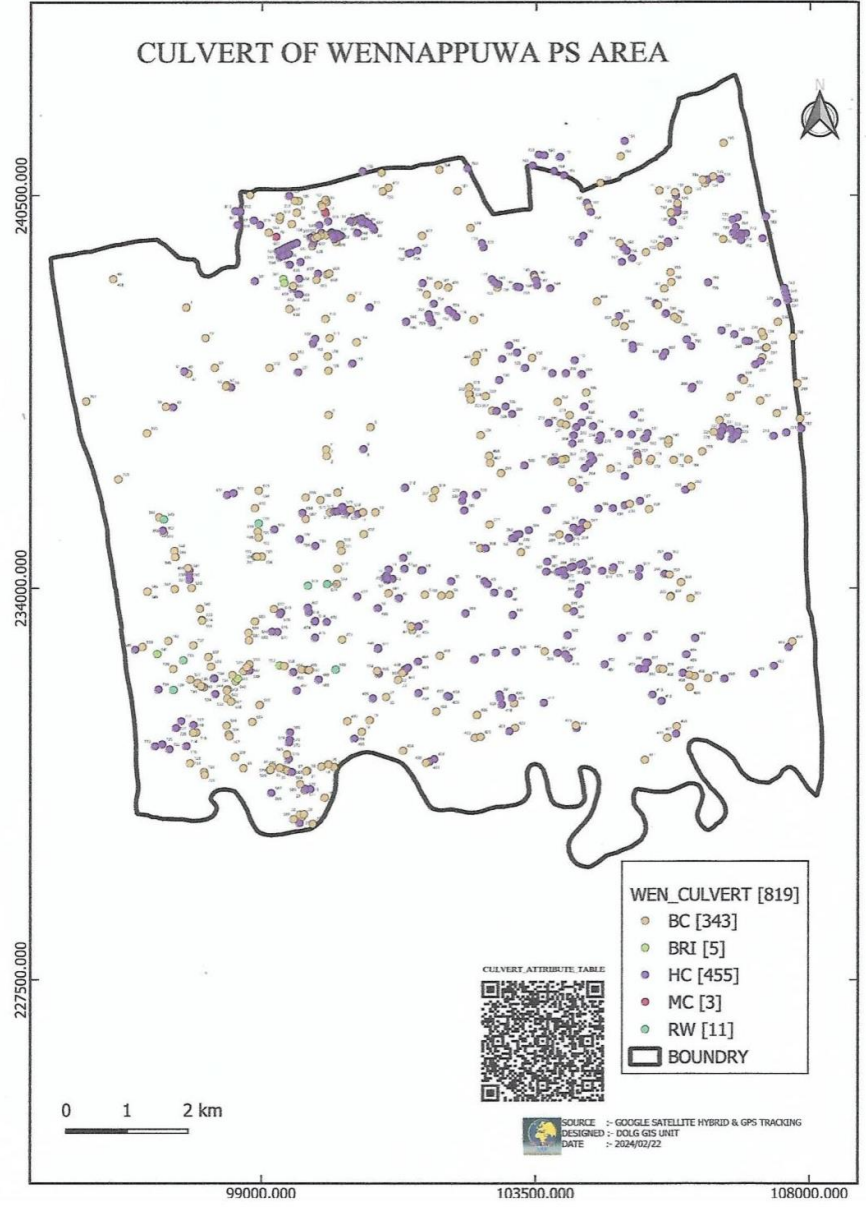
SCAN ME

0 1 2 km

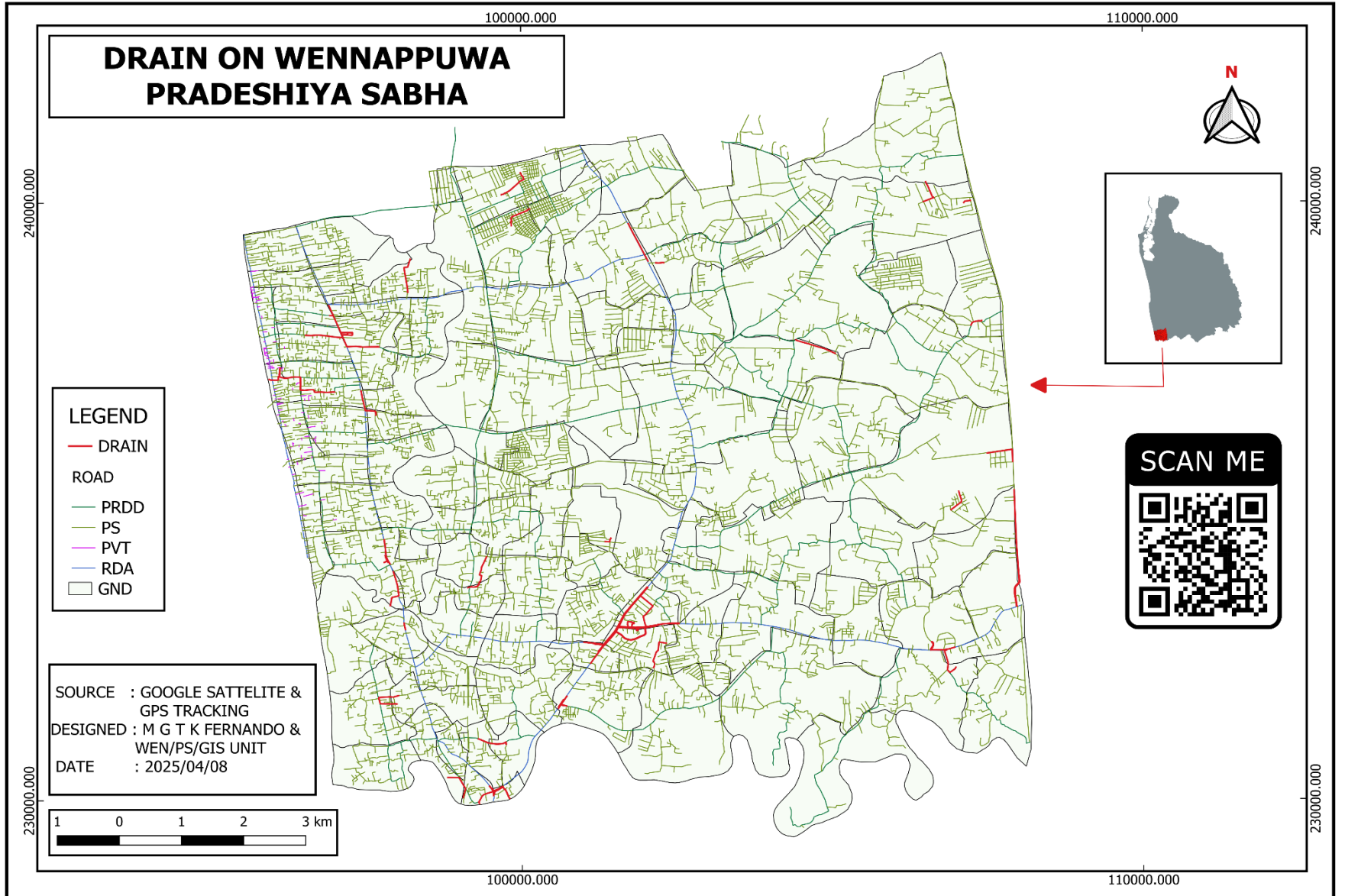


SOURCE : GOOGLE SATELLITE IMAGE & GPS TRACKING
DESIGNED BY : GIS UNIT NWP & WENNAPPUWA PS
DATE : 2024.02.23

CULVERT OF WENNAPPUWA PS AREA



කාණ්ඩ පද්ධතිය



දියුණු කළ ප්‍රදේශ

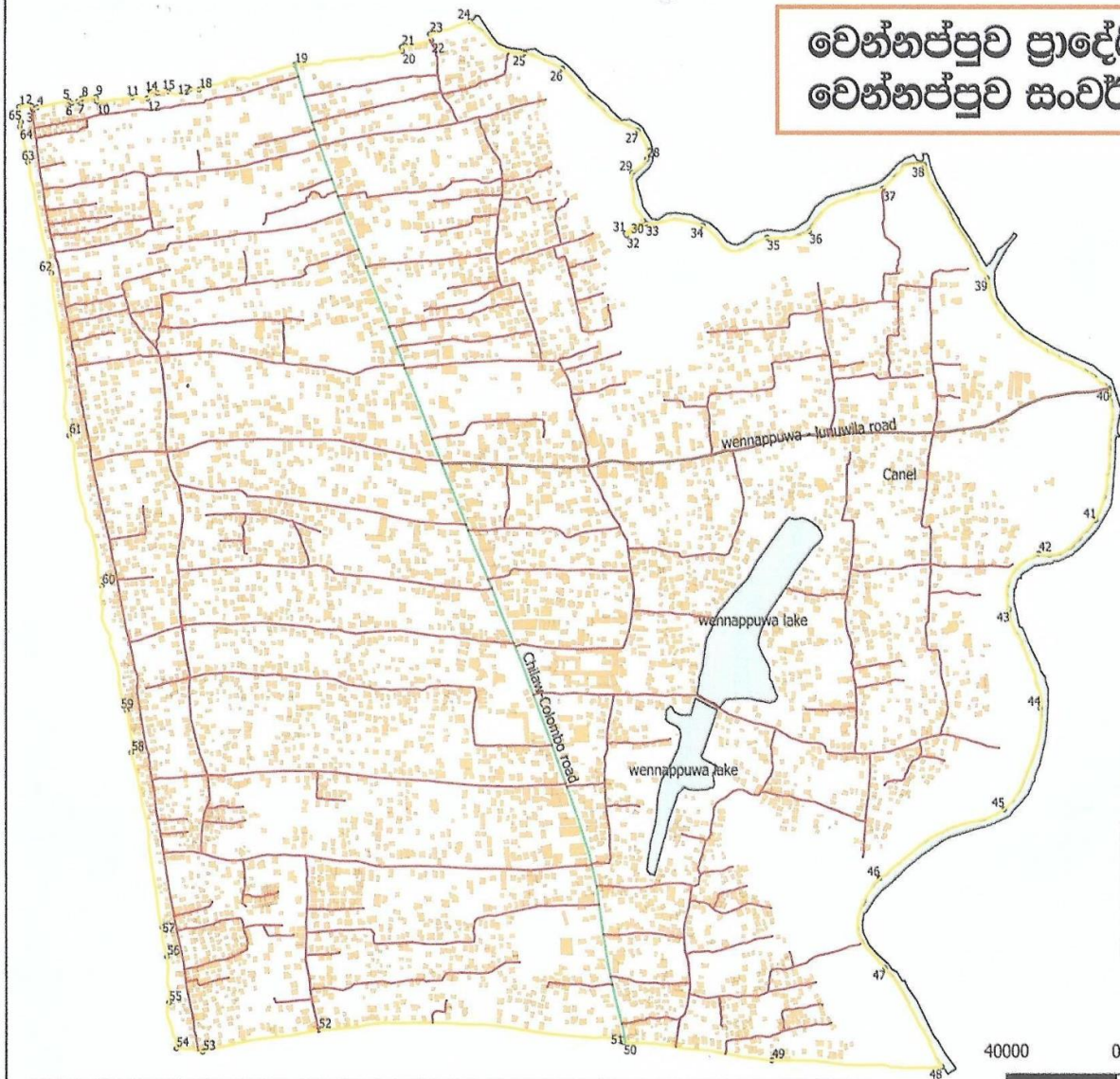
වෙන්නප්පුව ප්‍රාදේශීය සභාවේ දියුණු කළ ප්‍රදේශ 04 ක් ප්‍රකාශයට පත්කර ඇති අතර, එම කොට්ඨාශ පහත පරිදි වේ.

1. වෙන්නප්පුව
2. කම්මල්පත්තුව
3. දංකොටුව
4. කිරිමැටියාන

මෙම සියළු කොට්ඨාශ වල වරිපනම් බදු ගෙවන ඒකක සංඛ්‍යාව 16114 ක් වන අතර ඒ තුළින් ප්‍රාදේශීය සභාවට වාර්ෂිකව ලැබෙන ආදායම් රුපියල් 19,822,000.00

දියුණුකළ ප්‍රදේශ ප්‍රකාශයට පත් කිරීමේ ගැසට් නිවේදනය

වෙනත්පුව ප්‍රාදේශීය සභාවේ වෙනත්පුව සංවර්ධන ප්‍රදේශ



සිතියම

- මාර්ග සංවර්ධන අධිකාරිය
- පළාත් මාර්ග
- ප්‍රාදේශීය සභා මාර්ගය
- ප්‍රධාන මාර්ගය
- සම්බන්ධීකරණය
- ගොඩනැගිල්ල
- වැව

ප්‍රමාණය
 වර්ග ප්‍රමාණය - 13.3 km
 ප්‍රදේශය - 8.30 km²

source-Google satellite image and GPS tracking /designed by DOLG GIS Group (Shamira)

වෙනත් ප්‍රචලිත ප්‍රාදේශීය සභාවේ
දිංඛොටුව සංවර්ධන ප්‍රදේශ


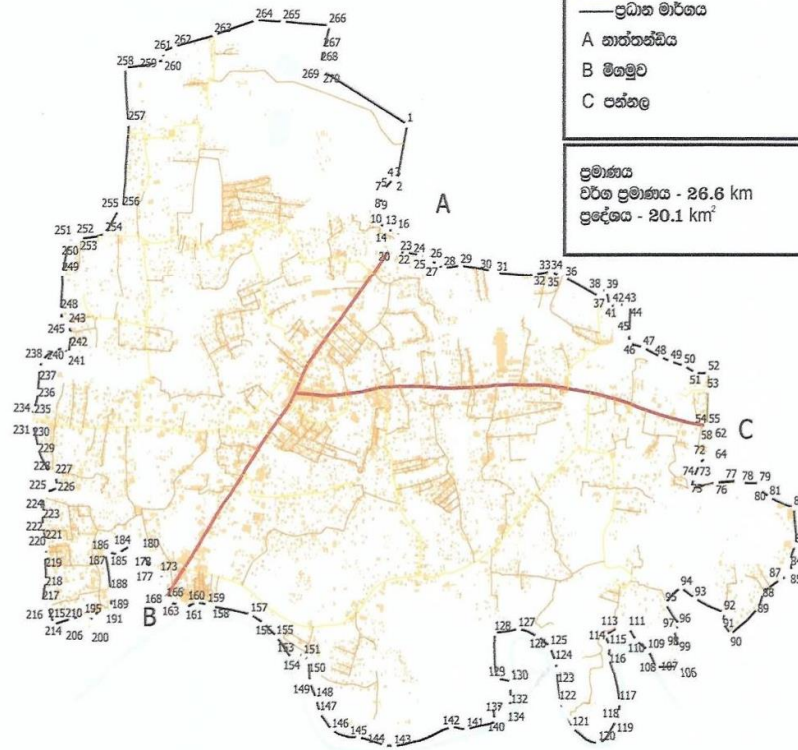


සිතියම

සම්බන්ධීකරණය

- ජල මූලාශ්‍ර
 - ඈඳ
 - ගඟ
 - ජලාශ්‍ර
- පාර
 - පළාත් මාර්ගය
 - ප්‍රාදේශීය සභාව
 - මාර්ග සංවර්ධන අධිකාරිය
 - නොඩනැගිලි
 - ප්‍රධාන මාර්ගය
- A නාත්තනඩිය
- B මහමුව
- C පන්නල

ප්‍රමාණය
වර්ග ප්‍රමාණය - 26.6 km
ප්‍රදේශය - 20.1 km²



Source: Google Satellite Images & GPS Tracking System
Designed By: DOLG, Wannappuwa Pradeshiya Sabha & P.P.D.S. Serasinghe

වෙන්නප්පුව ප්‍රාදේශීය සභාවේ කම්මල්පත්තුව සංවර්ධන ප්‍රදේශ



A



- සිතියම**
- ගඟ
 - ගොඩනැගිල්ල
 - සම්බන්ධීකරණය
 - ප්‍රධාන මාර්ගය
 - පාර
 - මාර්ග සංවර්ධන අධිකාරිය
 - පළාත් මාර්ගය
 - ප්‍රාදේශීය සභාව
 - A වෙන්නප්පුව
 - B කොට්ඨකයේ

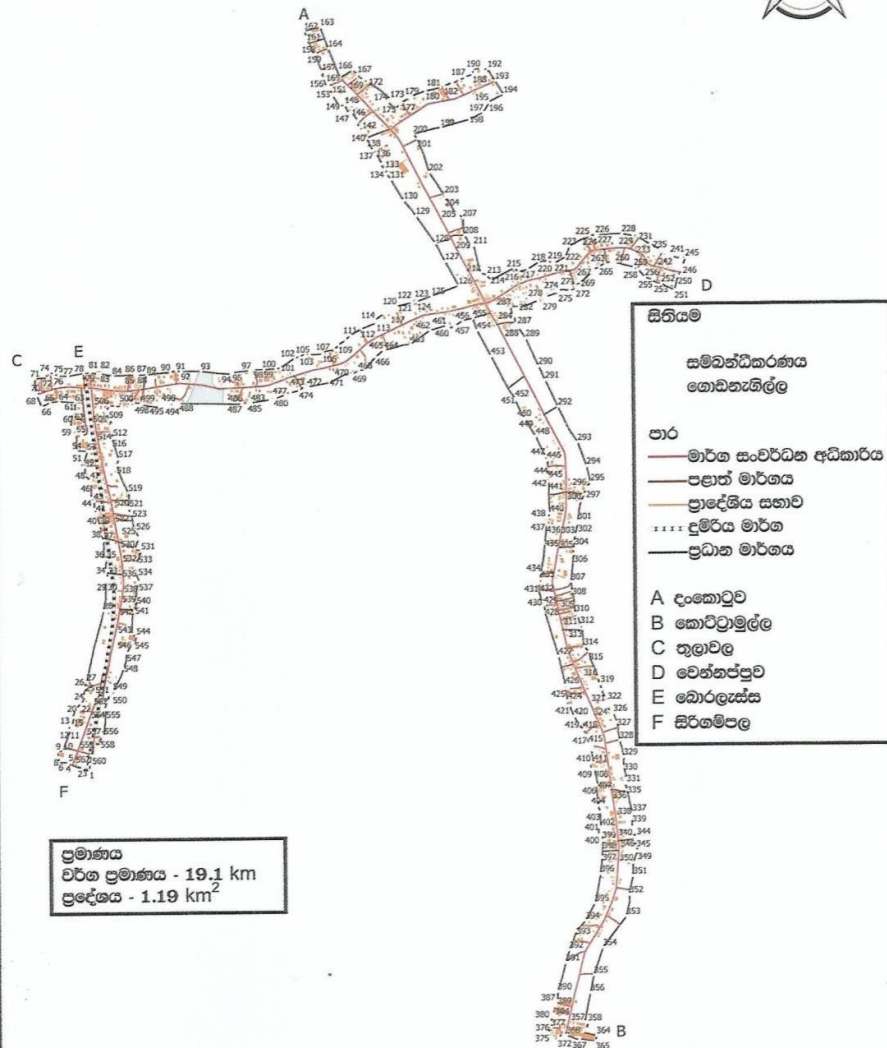
ප්‍රමාණය
 වර්ග ප්‍රමාණය - 34.95 km
 ප්‍රදේශය - 9.29 km²



Data Source : Google Satalite Image & GPS Tracking System
 Designed BY : DOLG GPS Group

B

වෙන්නප්පුව ප්‍රාදේශීය සභාවේ කිරිමැටියාන සංවර්ධන ප්‍රදේශ

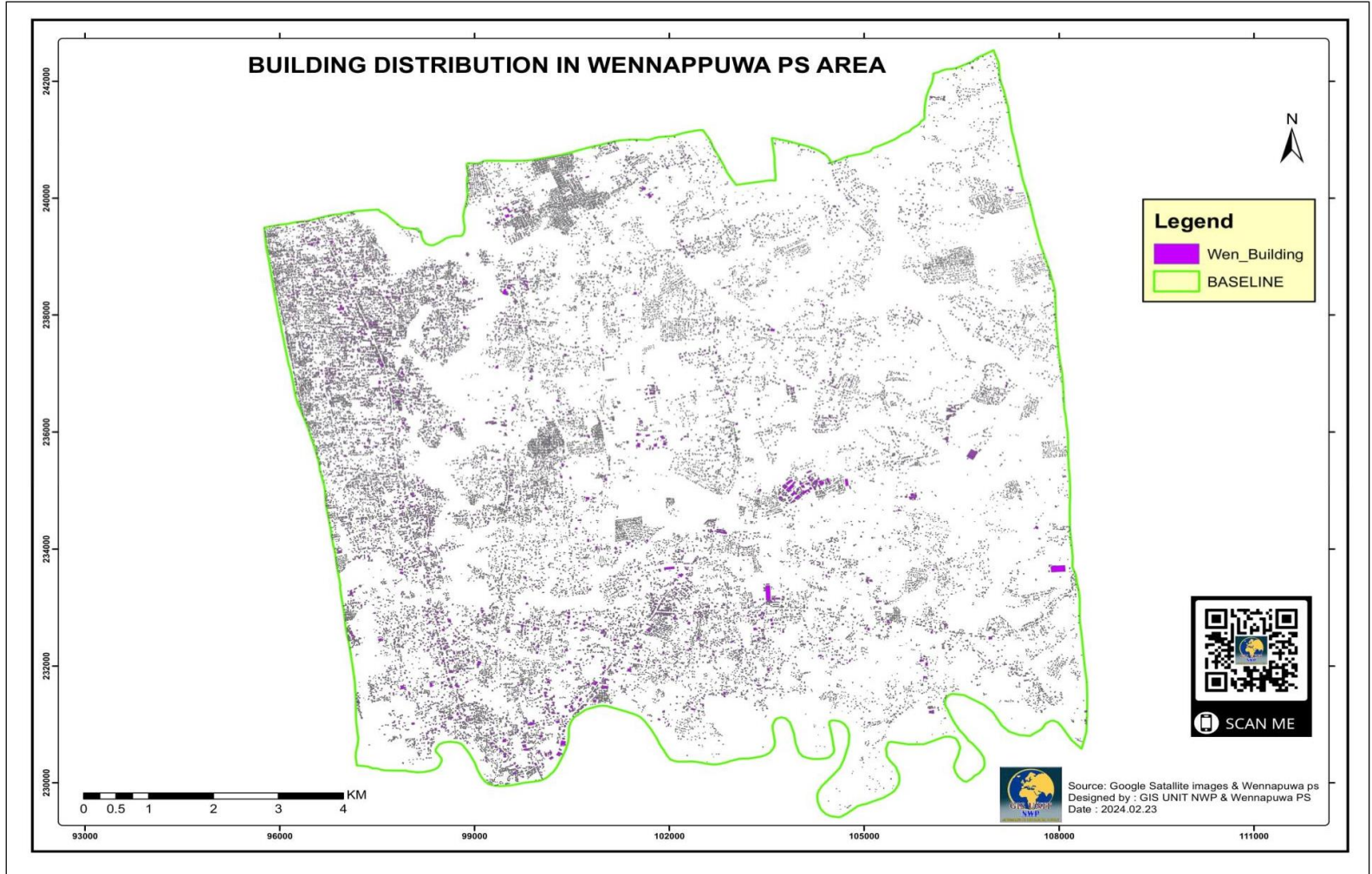


ප්‍රමාණය
වර්ග ප්‍රමාණය - 19.1 km
ප්‍රදේශය - 1.19 km²

Data Source : Google Satalite images & GPS Tracking System
Designed by : W.G.A.B. Madusankha & Wennappuwa PS

0 500 1000 1500 2000 m

ප්‍රාදේශීය සභාවේ ගොඩනැගිලි ව්‍යාප්තිය පිළිබඳ සිතියම



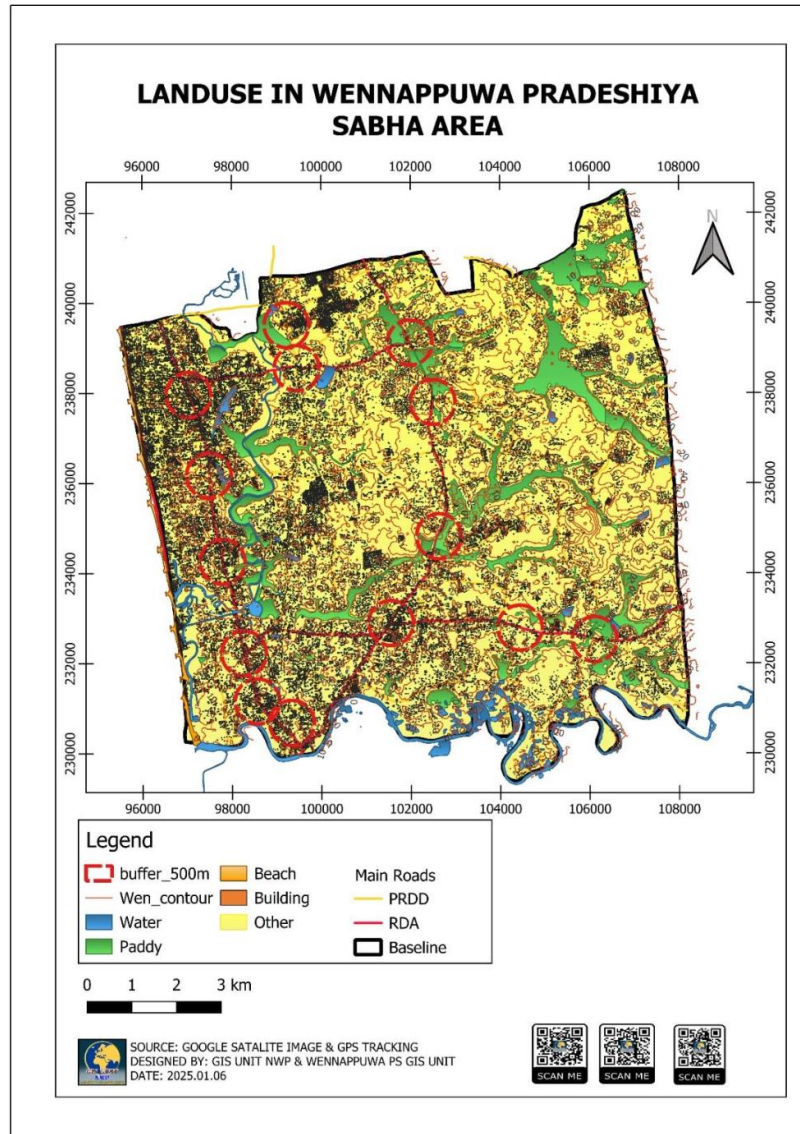
භූමි පරිභෝජනය

භූමිය තුළ ඇති නිවාස, කුඹුරු, භූමිය විවිධ කටයුතු සඳහා යොදා ගැනීම, කඳු, වනාන්තර, හිස් ඉඩම්, ආදිය හා ඒවායෙහි අයිතිය පිළිබඳ තොරතුරු නිරූපණය මේ මගින් සිදු කරනු ලබයි.

මේ මගින් ප්‍රදේශයේ ඉඩම් බෙදීයැම, සංවර්ධිත තොරතුරු අධ්‍යයනය කිරීමට අවස්ථාව උදාකර ගැනීමට හැකියාව පවතින අතරම ඉක්මනින් සියලු තොරතුරු සපයා ගැනීමටද අවස්ථාව උදා වේ. උදාහරණයක් ලෙස එක් පුද්ගලයෙකුට හිමි ගොඩ හා කුඹුරු ඉඩම් ප්‍රමාණය ක්ෂණිකව හා නිවැරදිව පහසුවෙන් මේ මගින් සපයා ගැනීමට හැකිය.

කෘෂිකාර්මික කටයුතු නියාමනය සඳහා මෙම තොරතුරු අතිශයින්ම වැදගත්ය. එමෙන්ම වගා නොකළ ඉඩම් හඳුනා ගැනීම හා ඒවාට පිළියම් යෙදීමට අධ්‍යයනය කිරීමට හැකියාව පහසුවෙන් පවතී.

බල ප්‍රදේශයේ භූමි පරිභෝජනය



ජනගහන ව්‍යාප්ති ස්ථරය

ග්‍රාම නිලධාරී වසම් මට්ටමෙන් වසමේ සියළු ගොඩනැගිලි තොරතුරු මේ යටතේ නිර්මාණය කිරීමට යෝජිත අතර එක් එක් නිවාස වල තොරතුරු හා ඒවායේ පදිංචිකරුවන්ගේ විස්තර මාර්ගයෙන් මාර්ගයට නිර්මාණය කිරීම මේ තුළින් සිදුකිරීමට නියමිතය.

ඒ අනුව මෙම ස්ථරය යටතේ සියළු ගොඩනැගිලි තොරතුරු හා ජන ව්‍යාප්තිය මෙන්ම පවුල් විස්තර ජාලයක් ලෙස සකස් කිරීම සිදුකරනු ලබයි.

ජනගහනය

දංකොටුව

අනු අංකය	විස්ම	මුළු ජනගහනය	ලයස් කාණ්ඩ (අවුරුදු)																එකතුව	
			0 - 4	5-9	10-14	15 - 19	20 - 24	25- 29	30 - 34	35 - 39	40 - 44	45 - 49	50 - 54	55- 59	60 - 64	65 - 69	70 - 74	අවු. 75 සහ ඊට ලැබී	පුරුෂ	ස්ත්‍රී
1	දික්වල	1157	53	74	80	68	83	82	84	98	102	81	67	73	66	51	46	49	562	595
2	විශේෂිතයාන	939	19	35	38	59	80	60	76	57	64	60	91	58	75	61	38	68	460	479
3	ජංකුරාවල	742	29	45	60	67	36	40	55	93	78	50	37	44	43	19	23	23	368	374
4	කරලවිඳුල්	1253	83	83	80	86	96	104	92	90	94	89	93	95	52	47	28	41	599	654
5	සංකඳුලිය	1156	48	63	61	58	86	80	81	89	112	85	83	83	54	61	56	56	537	619
6	වසන්දියමුල්	1628	99	120	136	94	114	120	88	113	124	100	105	99	80	87	70	79	788	840
7	ලිඞ්විසාමඹ	1195	59	69	84	75	70	101	89	106	103	70	65	76	73	59	35	61	575	620
8	මැල්ලව	2150	48	88	122	92	156	159	156	163	231	200	148	139	148	99	120	81	1035	1115
9	වැරොකුලවලන	2318	136	144	137	126	232	215	161	173	157	168	175	168	133	137	21	35	1137	1181
10	හුන්දිවෙහල	715	40	56	62	17	18	38	78	60	36	43	51	54	71	32	26	33	356	359
11	බ/කනටවිල	1804	86	97	138	154	93	116	122	117	136	136	137	99	111	76	79	107	867	937
12	නැ/කනටවිල	2381	156	184	128	205	163	192	188	175	169	153	144	168	113	109	88	46	1096	1285
13	කුලාවල	1239	85	76	83	94	71	75	82	90	84	86	84	80	65	53	57	74	611	628
14	නැ/කිරිමැටියාන	1055	37	98	182	120	37	40	50	77	64	96	58	41	49	29	42	35	522	533
15	අහසල් හන්දිය	1408	31	84	182	75	65	104	119	151	122	112	80	64	57	49	29	84	670	738
16	මැල්කිරිමැටියාන	1588	78	99	101	104	101	89	131	132	161	119	103	85	73	75	55	82	752	836
17	විශේෂවල්ලම	1496	13	44	39	128	126	122	111	250	203	188	91	72	40	32	23	14	731	765
18	උ/කිරිමැටියාන	1573	64	79	88	72	118	97	105	132	135	107	109	114	97	77	86	93	735	838
19	අ/කිරිමැටියාන	1058	31	61	63	50	57	87	75	71	108	91	58	58	59	48	68	73	483	575
20	බ/කිරිමැටියාන	1282	73	66	91	113	94	82	96	95	104	94	68	85	66	46	55	54	597	685
21	උ/හාල්දුඤ්ඤ	1258	75	54	64	75	81	58	68	83	96	85	114	107	84	73	68	73	677	581
22	අ/හාල්දුඤ්ඤ	1168	64	62	73	31	57	83	86	98	121	109	80	64	69	67	56	48	550	618
23	ම/හාල්දුඤ්ඤ	2772	111	165	174	176	215	168	186	262	227	226	186	167	150	140	116	103	1332	1440
24	බ/හාල්දුඤ්ඤ	2734	49	77	145	98	130	138	227	242	310	312	254	261	156	127	110	98	1341	1393
25	අ/විමෙහෙහෙවිට්ටුල්	1027	57	68	58	75	72	88	100	66	86	77	58	59	49	36	42	36	507	520
26	අ/විමෙහෙහෙවිට්ටුල්	1288	81	48	39	11	118	132	114	113	108	92	91	72	61	67	68	73	627	661
27	අ/බුද්දේවවැව	1968	141	107	151	62	150	141	121	127	185	163	169	103	70	75	86	117	906	1062

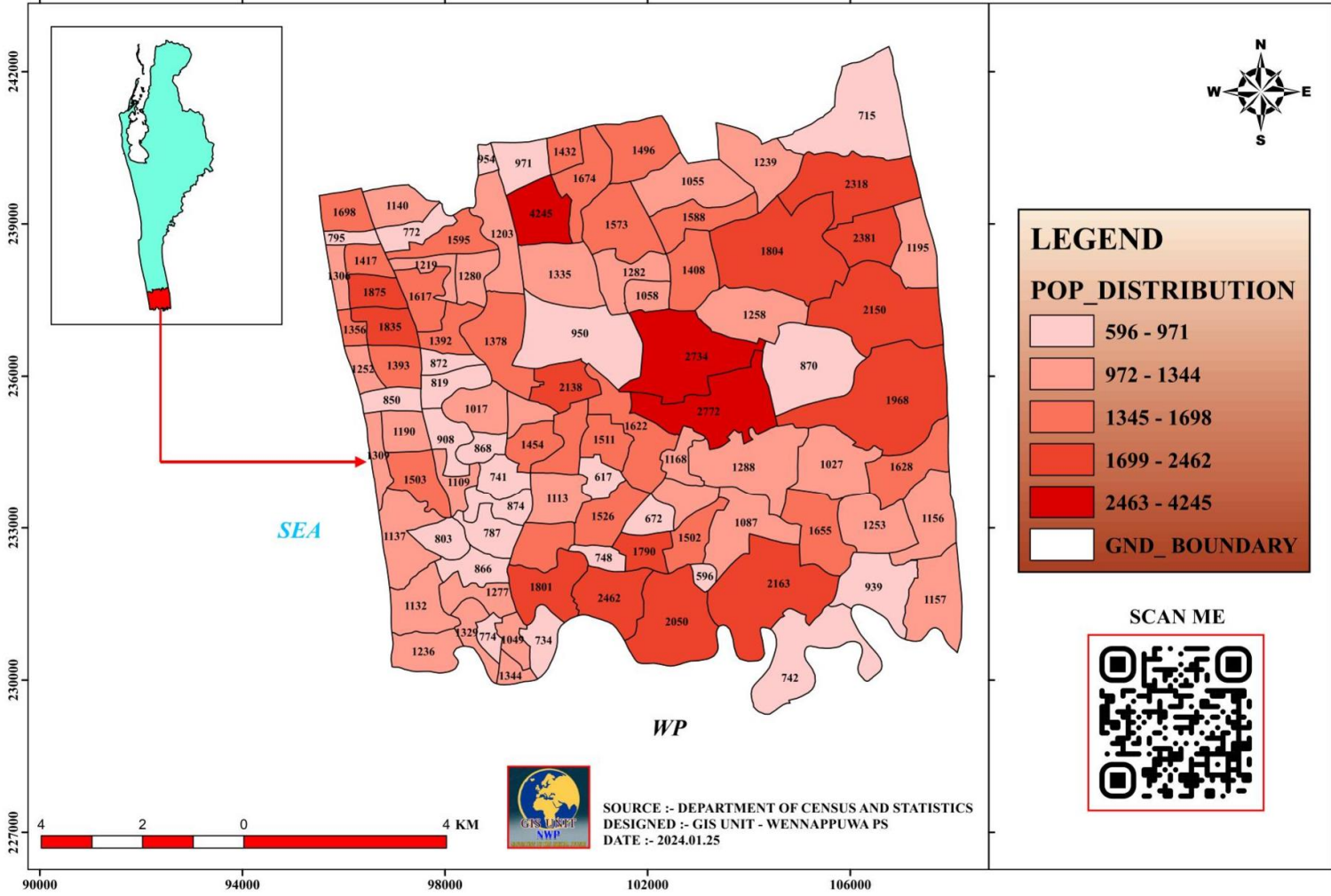
වෙනත් ප්‍රවෘත්ති

අනු අංකය	වසම	ප්‍රති/පුරුෂ	සංකීර්ණ අනුව	වයස් අනුව	මුළු ජනගහනය	වයස් කාණ්ඩ (අවුරුදු)														
						0 - 4	5// 9	10// 14	15 - 19	20 - 24	25 - 29	30 - 34	35 - 39	40 - 44	45 - 49	50 - 54	55 - 59	60 - 64	65 - 69	70 - 75 ට වැඩි
1	නැ/ලැණුවල	2227	2227	2227	2227	91	180	244	44	120	167	145	172	205	174	143	109	188	83	162
2	මැ/ලැණුවල	5698	5698	5698	5698	353	361	432	482	464	449	488	462	370	397	404	331	293	186	226
3	ද/ලැණුවල	1441	1441	1441	1441	32	25	32	37	115	98	159	117	137	118	122	117	126	71	135
4	බ/ලැණුවල	1422	1422	1422	1422	34	43	83	61	101	97	98	92	102	198	92	93	123	61	144
5	ද/සිරිගමපල	1790	1790	1790	1790	104	97	149	36	156	105	100	125	190	99	120	102	80	167	160
6	ඌ/සිරිගමපල	1322	1322	1322	1322	78	121	98	57	100	102	89	91	97	73	86	112	79	77	62
7	ඌදාසිරිගම	1203	1203	1203	1203	40	89	91	46	93	69	71	47	134	117	84	32	116	59	115
8	ඌ/බණ්ඩරිප්පුව	1281	1281	1281	1281	61	82	91	72	98	83	92	107	100	88	100	86	78	66	77
9	නැ/බණ්ඩරිප්පුව	2392	2392	2392	2392	56	48	118	64	184	206	201	257	293	214	169	172	134	123	153
10	බ/බණ්ඩරිප්පුව	1835	1835	1835	1835	110	155	149	150	68	122	122	143	155	125	112	125	69	82	148
11	කබරවල	930	930	930	930	25	40	47	68	64	75	64	66	70	73	67	59	65	58	89
12	බෝලාන	1245	1245	1245	1245	43	74	77	84	102	110	94	80	87	111	88	81	62	89	63
13	සින්දාත්‍රිය	1357	1357	1357	1357	25	33	31	58	39	32	70	105	89	118	98	152	146	182	179
14	අළුත්තොට	1390	1390	1390	1390	65	72	73	88	91	87	100	110	115	100	99	105	93	97	95
15	කමමල	1372	1372	1372	1372	31	62	62	81	90	94	108	120	159	134	85	84	75	70	117

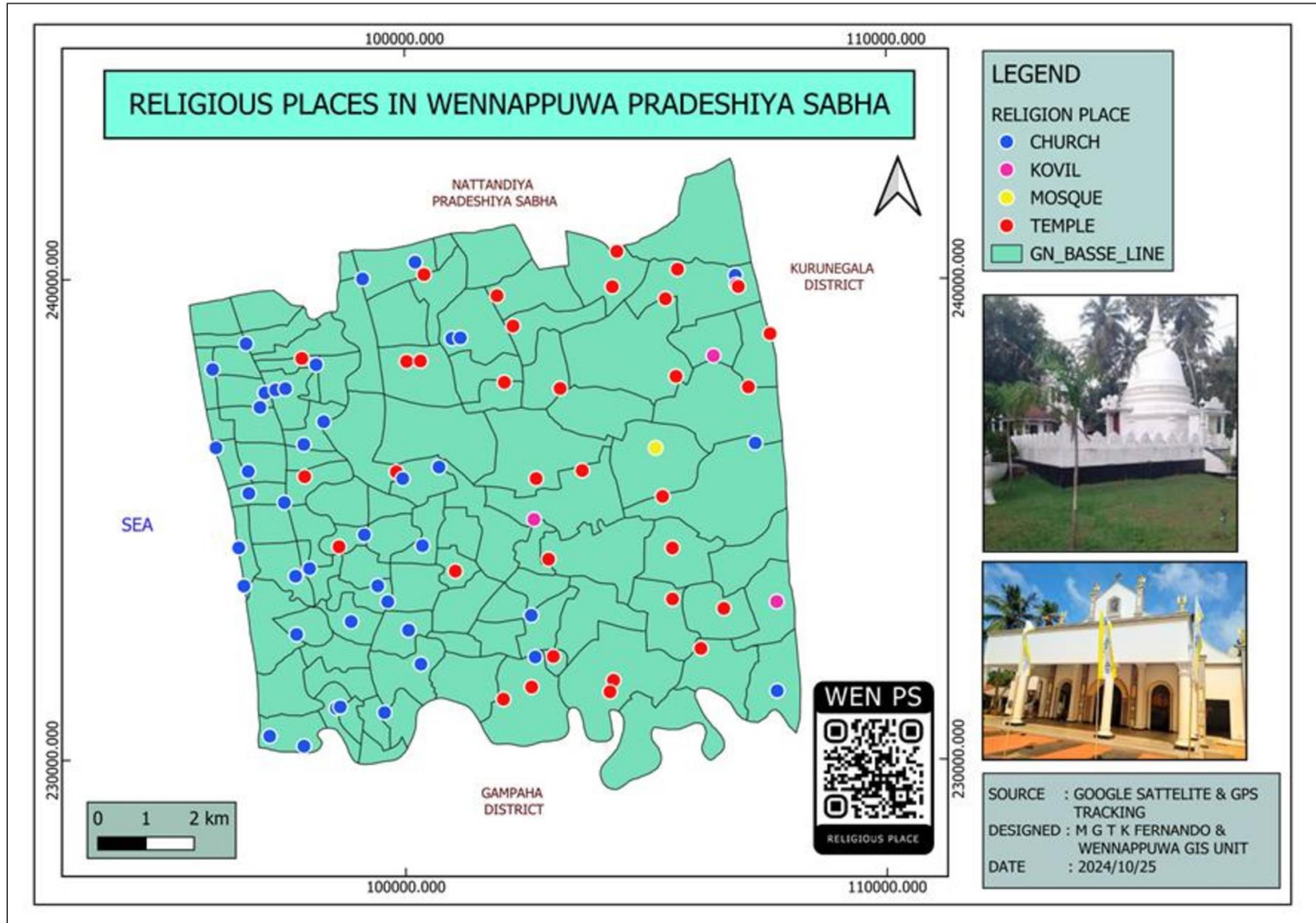
16	ඌවයික්කාල	1681	1681	1681	1681	72	75	152	114	76	58	81	61	224	137	153	123	115	120	120
17	කෝප්පුකොට	960	960	960	960	34	48	68	80	62	76	74	66	93	68	66	68	46	46	65
18	ද/වයික්කාල	1532	1532	1532	1532	56	66	66	122	139	130	123	150	125	129	116	100	60	66	84
19	රංගම්බුල්ල	1016	1016	1016	1016	39	52	56	56	44	47	63	62	92	93	101	87	88	79	57
20	නැ/අංගම්පිටිය	1126	1126	1126	1126	27	70	50	65	63	83	95	73	106	79	91	87	91	49	97
21	බෝලවත්ත	1003	1003	1003	1003	15	18	13	20	66	96	111	100	92	66	81	96	76	49	104
22	බ/අංගම්පිටිය	1602	1602	1602	1602	66	110	73	67	131	115	286	173	67	152	134	23	73	44	88
23	නැ/නයිනමඩම	1251	1251	1251	1251	35	38	40	46	75	120	146	175	140	153	98	60	45	55	25
24	හණකොටුපල	1078	1078	1078	1078	13	34	66	72	75	84	70	59	109	97	73	74	72	66	114
25	මැ/නයිනමඩම	2173	2173	2173	2173	125	232	221	117	117	131	127	131	122	118	143	148	145	142	154
26	බ/නයිනමඩම	1420	1420	1420	1420	46	73	77	51	94	85	168	159	141	135	127	99	50	65	50
27	වෙල්ලමංකරය	1587	1587	1587	1587	29	41	112	159	73	91	118	109	132	153	128	131	159	103	49
28	ඌ/මිරිස්සන්කොටුව	878	878	878	878	46	43	31	46	53	76	59	53	74	77	62	78	58	48	74
29	ද/මිරිස්සන්කොටුව	1197	1197	1197	1197	82	88	86	78	104	126	65	53	74	74	61	67	49	91	99
30	නැ/බොරලැස්ස	1716	1716	1716	1716	22	75	89	132	110	116	111	156	177	128	130	98	100	104	168
31	ඌ/බොරලැස්ස	1278	1278	1278	1278	63	60	93	72	101	73	101	97	110	102	103	89	79	74	61
32	බ/බොරලැස්ස	1520	1520	1520	1520	29	41	112	152	63	81	108	99	122	143	128	131	159	104	48
33	ද/බොරලැස්ස	1041	1041	1041	1041	47	54	42	43	69	62	88	88	103	74	80	65	63	61	102
34	බ/දුම්මලදෙනිය	1512	1512	1512	1512	44	62	85	142	56	104	132	102	125	124	119	143	98	71	105
35	මැ/දුම්මලදෙනිය	2111	2111	2111	2111	109	195	188	115	118	131	112	116	159	152	135	112	131	158	180
36	නැ/දුම්මලදෙනිය	1141	1141	1141	1141	39	60	75	88	83	85	80	88	99	91	77	80	63	47	86
37	ඌ/දුම්මලදෙනිය	1029	1029	1029	1029	34	36	48	51	96	113	101	85	87	93	79	88	36	13	69

ජනගහන ව්‍යාප්ත සිතියම

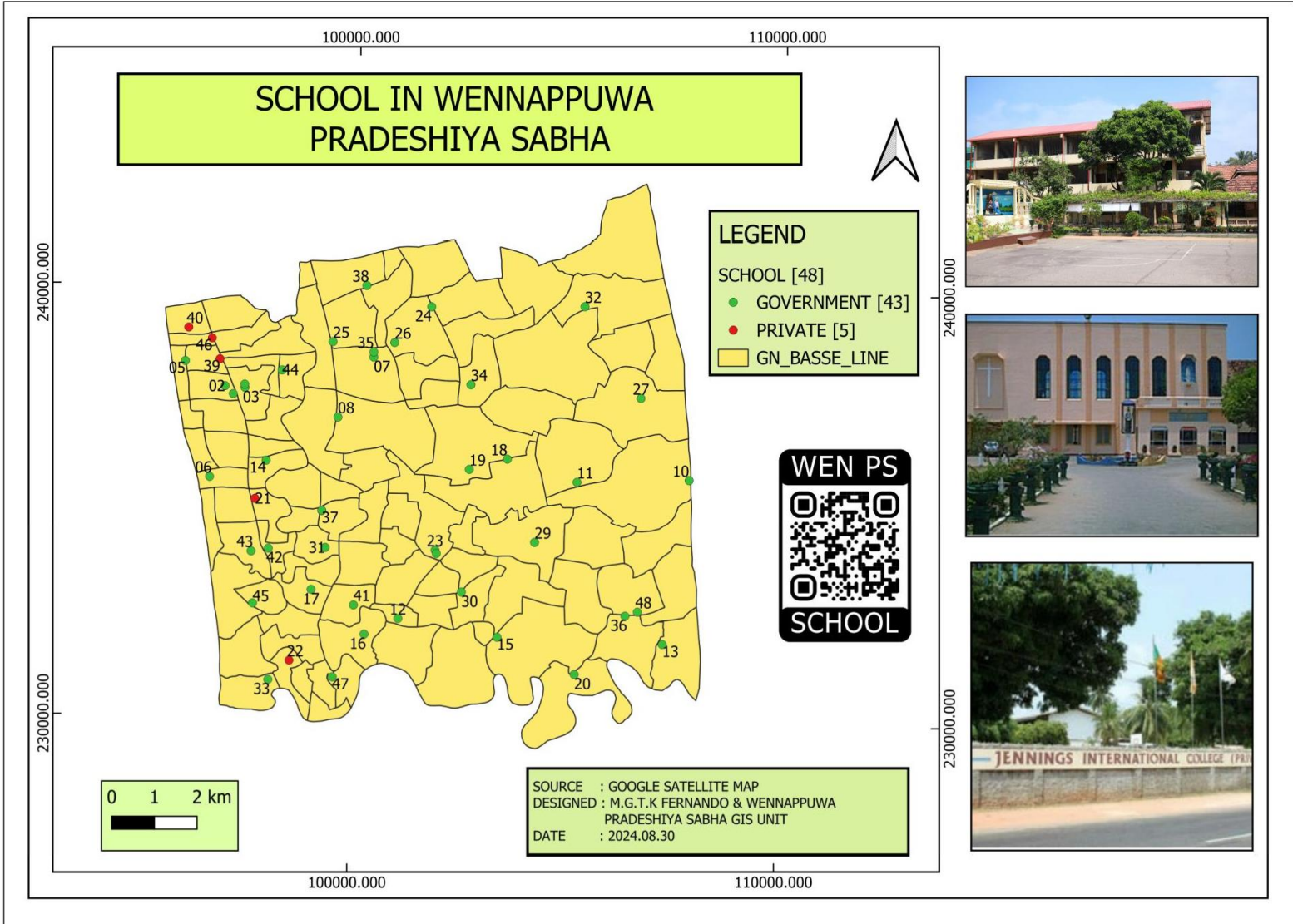
POPULATION DISTRIBUTION OF WENNAPPUWA PS AREA-2023



බල ප්‍රදේශයට අයත් ආගමික ස්ථාන සිතියම



බල ප්‍රදේශයට අයත් පාසල සිතියම

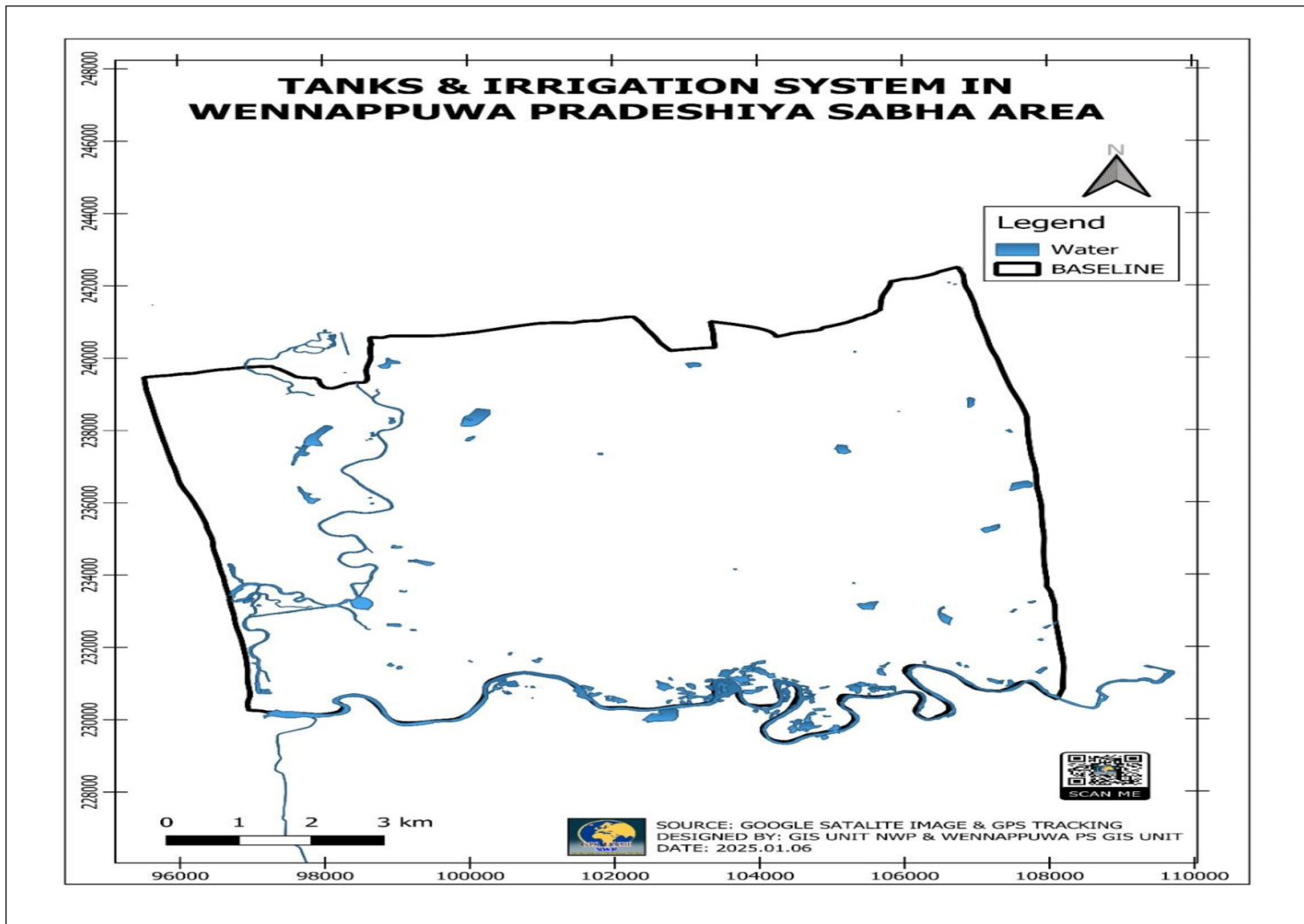


ජල හා වාරිමාර්ග ස්ථරය

බල ප්‍රදේශයේ ඇති සියලුම ඇළ මාර්ග, වැව් අමුණු ආදිය තොරතුරු නිර්මාණය කරන අතර මේ මගින් සංවර්ධන කාර්යය සඳහා තොරතුරු පහසුවෙන් හා නිවැරදිව ලබා ගැනීමට අවස්ථාව උදාවනු ඇත.

ප්‍රධාන වශයෙන් කෘෂිකර්මාන්තය පදනම්ව සකස් වූ සංස්කෘතියකට උරුමකම් කියන රට තුළ ඇති වාරි පද්ධතිය පිළිබඳ තොරතුරු මගින් සංවර්ධන ඉලක්ක ලගා කර ගැනීම සිදුකළ හැකිය.

බල ප්‍රදේශයේ ජල මූලාශ්‍ර සිතියම



ගිං ඔය

සැතපුම් ගණනක් දුර ගෙවමින් දෙමට්ටිය ප්‍රදේශයෙන් බල ප්‍රදේශයට ප්‍රවිශ්ඨ වන ගිං ඔය කොමළිය ඇගේ ගමන නිමා කරමින් මුහුදට එක්වීමට ආසන්නම ප්‍රදේශය වන බැවින් වෙන්නප්පුව බල ප්‍රදේශය හරහා වෙහෙසකර වූ ඉතා සෙමින් ගමනක යෙදේ. අර්ධ නාගරික ප්‍රදේශයක් වන වෙන්නප්පුව බල ප්‍රදේශයේ පවත්නා අධික උණුසුමට ඇගේ ගමන ස්වභාවික සිසිලසක් ගෙන දෙනු ලබයි. නයිනමඩම, රංගම්මුල්ල ප්‍රදේශ පසුකර සින්දාත්ත්‍රිය ප්‍රදේශයෙන් ඇය ඇගේ ගමන නිමා කරයි. ගිං ඔයට අයක් ජල ධාරා ප්‍රදේශ එතරම් විශාල නොවේ. එබැවින් වැසිකාල වලදී හැර අනෙකුත් කාල වලදී ප්‍රබල දිය පහරක් මෙයින් ගලා යන නොයන අතර, මෙම නිසා වඩ දිය හා බා දිය මගින් මෙම ජල වහනයට විශාල බලපෑමක් කරනු ලබයි.

ගිං ඔය සඳහා වෙල්ලමංකරය හා කම්මල් මෝය නමින් මෝය දෙක හිමිය පැරණි ක්‍රමය අනුව ගිං ඔයේ ජලය මුහුදට ගලා බැස්සේ කම්මල මෝය තුලින් මා ඔයට සම්බන්ධ වීමෙනි. එහිදී ස්වභාවිකව ඇති වන වැලිතලාව කැපීමෙන් හෝ මා ඔය හා ගිං ඔයේ ප්‍රබල ජල පීඩනය මගින් බිදී යාමෙන් හෝ කම්මල් මෝය ක්‍රියාත්මක විය නමුත් වර්තමානයේදී කම්මල් මෝය අක්‍රිය තත්ත්වයට පත්ව ඇත. වර්ෂා කාලයේදී මා ඔයේ සහ ගිං ඔයේ ජල මට්ටම ඉහළ යන විට යම් පිරිස් විසින් කම්මල් මෝය නොකපා මා ඔය මෝය කපා ජලය මුහුදට මුදා හැරීමට මෙයට හේතුවයි. තවද ගිං ඔයේ ජලය සායියන්කුලම ඇළ මාර්ගය ඔස්සේ මා ඔයට බැසයාම නිසා කම්මල මෝය බිදී යාමට තරම් විශාල ජල පීඩනයක් ඇති නොවීමද මෙයට හේතු කාරක වේ.



ගිං පොල්

ගිං ඔය සහ මාදු දෛපස බහුල ලෙස දැකිය හැකි මෙම ශාක වර්ගය ශ්‍රී ලංකාවේ කඩොලාන ශාක අතරින් තාල වර්ගයට අයත් එකම ශාක වර්ගයද වේ. අඩි 12 පමණ උසැති ගිං පොල් ශාකයේ කොළය නාරටියෙන් දික් වී පොල් අත්තක හැඩය ගනී. සැරසිලි සඳහි මෙම අතු සහ ගෙඩි ප්‍රයෝජනයට ගන්නා අතර, ගිං පොල් මදය රසවත් ආහාරයක් වේ. ගිං පොල් චතුරද රසවත්ය. එමෙන්ම මී රා කර්මාන්තයටද මෙය ප්‍රයෝජනවත් වේ. ගිං පොල් ශාකය කකුළුවන් මත්සායින්ගේ ජීවන චක්‍ර ක්‍රියාවලියට උපකාරී වේ.



ශීං ඔයේ ශාක ප්‍රජාව

ශීං ඔය උද්‍යානයට වැටීමට ආසන්න ප්‍රදේශය වෙන්නප්පුව බල ප්‍රදේශය බැවින්, එහි දෙපස ඇති ශාක කඩොලාන ශාක විශේෂයන් යුක්ත වේ. එම ශාක විශේෂ 22 ක් පමණ ඇති අතර, ලංකාවට ආවේණික වූ විශේෂ 12 ක් දක්නට ඇත. එනම්,

- ශීං පොල්
- මන්ද කටු
- මහකටු
- මල් කඩොල්
- තෙල
- කටු ඉකිළි
- ඇඟිපුලාව
- ඇටිසිනියා

මේ අතර වේ.



ගිං ඔයේ ජීවත් වන මත්ස්‍ය ප්‍රභව

- ආඳා
- මඩකනායා
- පෙනියා
- ලූලා
- අඹිරාව
- හුංගා
- කොළකනායා
- කකුළුවන් වර්ග



(මිරිදිය මසුන් වීගේෂ 20 ට වැඩි සංඛ්‍යාවක් මෙහි ජීවත් වේ)



වෙන්නප්පුව ප්‍රාදේශීය සභා බල ප්‍රදේශයට බලපෑ හැකි ස්වභාවික ආපදා අවදානම්

වර්ෂමානයේ ලෝකයේ ස්වභාවික ආපදාවන් ඇතිවීමේ අවදානම දිනෙන් දින ඉහළ නඟිමින් පවතිනවා වියට . ප්‍රධානතම හේතුවක් ලෙස මිනිස් ක්‍රියාකාරකම් හා මිනිසා සොහොදහමට අකාරුණික වීම ඉදිරිපත් කළ හැකියි පසුගිය කාල වකවානුව තුල අප ප්‍රාදේශීය සභා බල ප්‍රදේශය ද ස්වභාවික අනතුරු බහුල කාලයක් පවට පත් වුණා.

ගංවතුර

සාමාන්‍යයෙන් ජලයෙන් යට නොවී පවතින ප්‍රදේශයක්, කෙටි කාලයක් තුළ අධික වර්ෂාපතනයක් ලැබීම හේතුවෙන් ජලයෙන් යට වීම ගං වතුරක් හෙවත් ජල ගැලීමක් ලෙස හැඳින්වේ. ජල ගැලීම් ඇති වන ආකාරය අනුව ඒවා මෙසේ වර්ග කළ හැකි ය.

- පිටාර ගැලීමෙන් ඇති වන ජල ගැලීම් - ගංගා ඇතුළු ජල මාර්ග පිටාර ගැලීම නිසා ජල ගැලීම් ඇති වේ.
- ක්ෂණික ජල ගැලීම් - නාගරික ප්‍රදේශවල වතුර බැස යන කාණු, ඇළ මාර්ග අවහිර වීම නිසා මෙම තත්ත්වය ඇති වේ.

ජල ගැලීම් ඇති වීමට බලපාන හේතු

- අධික වර්ෂාපතනය
- ජලය බැස යන මාර්ග අවහිර වීම
- වන වැස්ම ඉවත් වීම



- අක්‍රමවත් ඉඩම් පරිහරණය
- ජලාශවල ධාරිතාව අඩු වීම.
- අවිධිමත් ගොඩ කිරීම්
- අක්‍රමවත් ඉදි කිරීම්

ජල ගැලීම හේතුවෙන් ඇති වන බලපෑම්

- ජීවිත හානි සිදුවීම.
- විදුලි සැපයුම, ප්‍රවාහන සේවා, පොදු සේවා අඩාල වීම.
- නිවාස, දේපල මාර්ගවලට අලාභ හානි සිදුවීම.
- ජල මූලාශ්‍ර අපවිත්‍ර වීම නිසා ගංවතුරෙන් පසු විවිධ බෝ වන රෝග පැතිරී යාම.

ගංවතුර අවදානම වෙන්නප්පුව ප්‍රාදේශීය සභා බල ප්‍රදේශයට බලපාන ආකාරය

ප්‍රදේශයේ විශාල දේපල හානියක් සිදුකරමින් වාර්ථා වූ .ආපදා තත්වය වන්නේ ගංවතුර ආපදාවයි සාමාන්‍ය .ප්‍රදේශයේ ග්‍රාම නිලධාරී වසම් රැසක ජනතාවක් මෙම ආපදා තත්වය නිසා පීඩාවට පත් විය රජයේ ආයතන රැසක්ද මෙම ආපදා තත්වය නිසා විශාල ආර්ථික ,ජන ජීවිතයට මෙන්ම පාසල් බලපෑමකට ලක්විය .

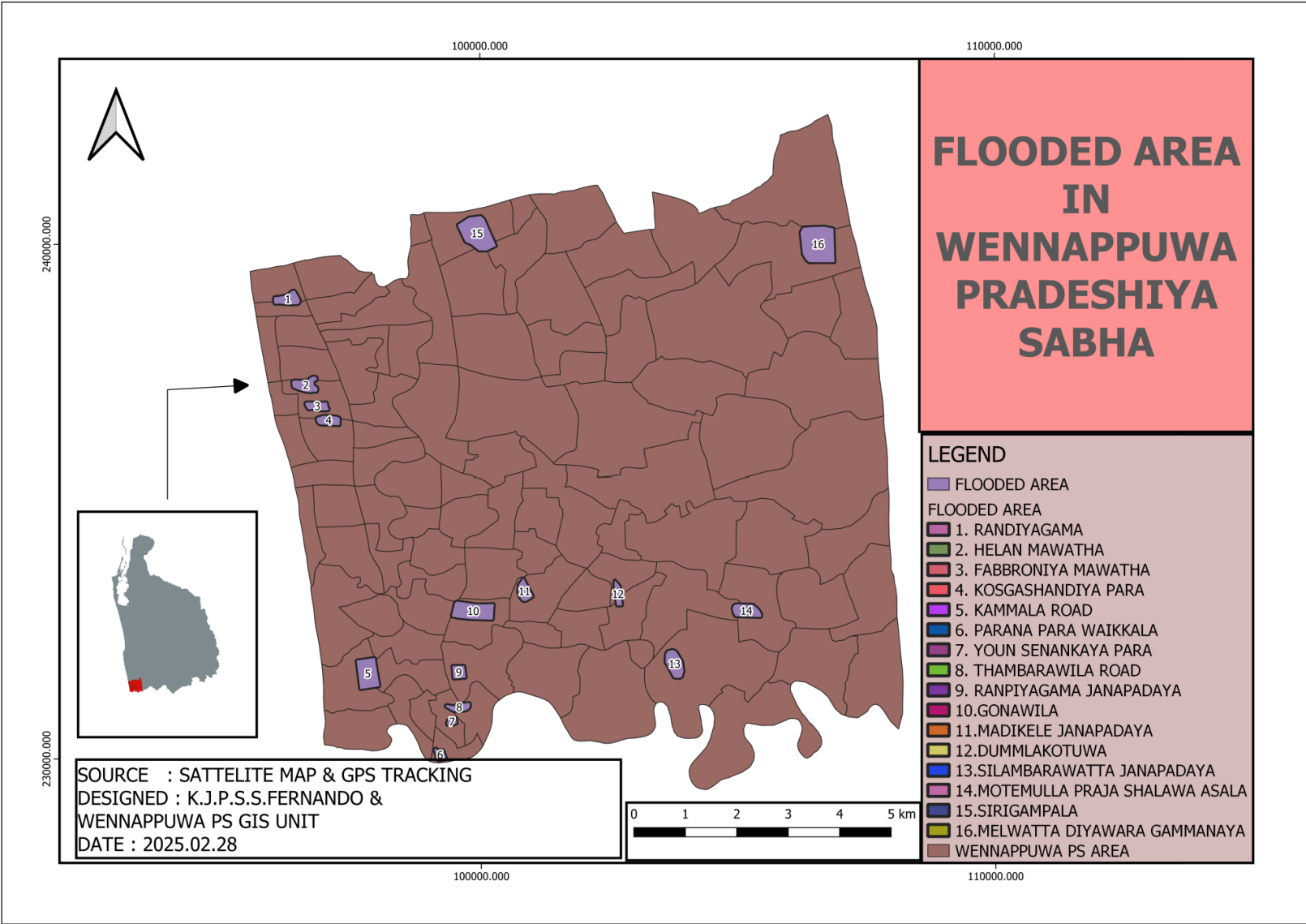
ඒ සඳහා විසඳුම් ඉදිරිපත් කිරීම වෙන්නප්පුව ප්‍රාදේශීය සභාවේ හා වයඹ පළාත් භූගෝලීය තොරතුරු තාක්ෂණික ඒකකයේ සහය ඇතිව සිදුකරනු ලැබිණි.

වර්ෂයේ මැයි හා නොවැම්බර් මාසවලදී වෙන්නප්පුව බල ප්‍රදේශයට අධික වර්ෂාවක් ලැබෙන කාල වකවානුව බැවින් මෙම මාසවලදී ගංවතුර ආපදා අවධානමට ලක්විය හැකි කාලයක් බව නිගමනය කළ හැකියි.

ගංවතුර අවදානමට ලක්වන වැඩිම ආපදා තත්වයක් වාර්ථාවන්නේ බටහිර කොලින්ජාඩිය හා දකුණු කොලින්ජාඩිය වසම් අයත්වන රන්දියගම ග්‍රාමයටයි. ඊට අමතරව බල ප්‍රදේශයේ උතුරු සීමාවේ සිට නයිනමඩම පාලම දක්වා කොළඹ හලාවත ප්‍රධානමාර්ගයෙන් බස්නාහිර දෙසට ඇති භූමි කොටසේ බොහෝ තැන්දසින්දාත්‍රිය ප්‍රදේශයන්හි ස්ථාන කිහිපයක්ද ගංවතුර අවධානමට ,තඹරවිල ,වයික්කාල , ගොදුරු වේභූමියෙහි පිහිටීමඅනවසර ඉදිකිරීම් හා ඉඩම් හා වගුරු බිම් ගොඩ කිරීම් මෙම ආපදා , . තත්වයන් ඇති වීමට හේතුව ලෙස දක්නට හැකියි

අවිධිමත් ඉදිකිරීම් ජලය බැස යන මාර්ග අවහිර කිරීම් වැනි මිනිස් ක්‍රියාකාරකම් ,අවිධිමත් ගොඩ කිරීම් , නියාමනයකින් සිදු කරමින් කාණු පද්ධතිය විධිමත් ලෙස නවීකරණය කරමින් මෙම ආපදා තත්වයන් නිසි ලෙස කළමනාකරනය කරමින් පවතී

ගං වතුර ආපදා සිතියම



සුනාමි

තවද මෙය යන්තමය 'විශාල රළ' යනු ජපන් භාෂාවට අයත් වචනයක් වන අතර එහි අරුත 'සුනාමි' .ලෙසද හඳුන්වනු ලබයි 'උදම් රළ' සුනාමි තරංගයක් යනුවෙන් හඳුන්වනු ලබන්නේ සාගර ජල කඳ ක්ෂණිකව කැළඹීමකට ලක්වීසිරස්ව , ඇති වන ජල තීරුවක් නිසා සෑදෙන දිය රැල්ලක් හෝ දිය රළ කිහිපයක් එකතු වීමෙන් හට ගන්නා තරංගයන්ය .



සුනාමි ක්‍රියාකාරීත්වයේ ඓතිහාසික තොරතුරු

මෙයට වසර 8000කට පමණ පෙර ගිණිකන්දක් පිපිරීම හේතුවෙන් මධ්‍යදරණී මුහුද ආශ්‍රිතව සුනාමි තත්වයක් ඇතිවී තිබෙන බවට තොරතුරු පවතී .

ලෝකයේ පැරණිම ගොඩගැලීම ලෙස සඳහන් වන්නේ මීට වසර රාම රාවනා .කට පෙරය 2500 යුද්ධයේදී භාවිතා කළ දරුණු යුධ උපකරණ හේතුවෙන් හිම දියවී යාම නිසා මුහුද ගොඩගැලීමක් සිදු වූ 970ක්ද විනාශ වූ බව රාජාවලියේ සඳහන් වායන් ,470ක්ද බව හා මෙම ගොඩ ගැලීමෙන් ධීවර ගම්මාන .වේ

මීට වසර 2000කට පමණ පෙර කැළණි තිස්ස රජු විසින්හික්ෂුවක් මරා දැමූ ශාපය නිසා මුහුද ගොඩගැලීමක් සිදු වූ බව මහා වංශයේ සඳහන් වේ.

සුනාමි පිළිබඳ අන්තර්ජාලයේ සඳහන් කරන ආකාරයට ක්‍රි:පූ:500දී ස්කොට්ලන්තයේ සුනාමි තරංග වල බලපෑමක් සිදු වී ඇත අත්ලන්තික් සාගරයේ සිදු වී ඇති හදිසි භූ වලනයක් මෙම සුනාමි තරංග නිර්මාණය . වීම කෙරෙහි ඉවහල් වී ඇත.

මේ අනුවගිනිකදු පිපිරීම මගින් සුනාමි තත්වයන් ඇති වූ බව මෙතෙක් /නායයාමකින් /භූමිකම්පාවකින් , .ලෝකයේ වාර්ථා වූ සුනාමි තත්වයන් වලින් හෙලිවේ
ඊට අමතරව ලොව නන්දෙසින්විශේෂයෙන්ම ජපානය ආශ්‍රිතව නිරන්තර සුනාමි තත්වයන් වාර්ථාවී ඇති , අතර මෑත යුගයේ දී ඇති වූ සුනාමි තත්වය අප රටට මුහුණ දෙන්නට සිදුවූ අපූරු අද්දැකීමක් 2004 .ලෙස හැදින්විය හැක

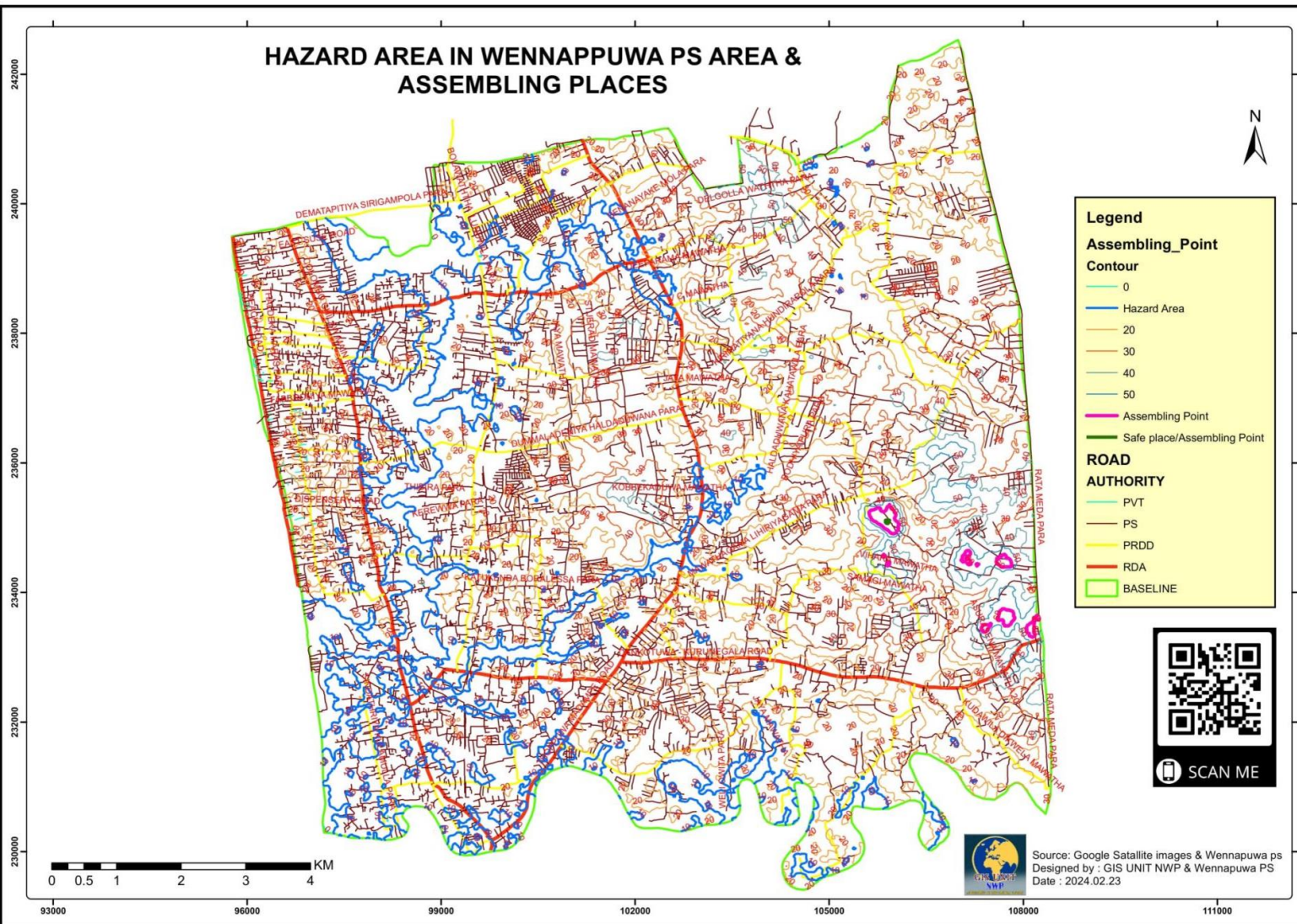
සුනාමී අවදානම වෙන්නප්පුව ප්‍රාදේශීය සභා බල ප්‍රදේශයට බලපාන ආකාරය

ඉන්දියන් සාගරයට මායිම්ව පිහිටා ඇති වෙන්නප්පුව ප්‍රාදේශීය සභා බල ප්‍රදේශයට බලපෑහැකි දරුණු ආපදාවක් ලෙස සුනාමී ව්‍යවසනය හඳුනාගත හැකියි.

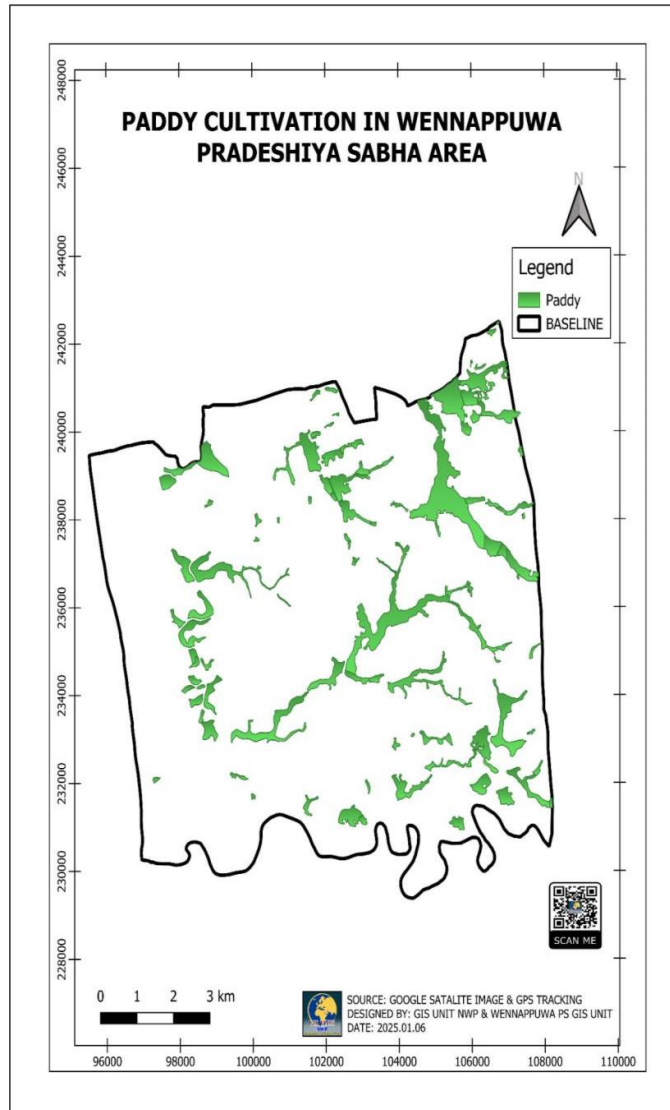
සුනාමී අනතුරු ඇඟවීමේ කුළුණු රටා වටා වෙරල තීරයේ දක්නට ඇති අතර මුහුදු මට්ටමේ සිට මීටර් 500ක් දක්වා දුරට වන ප්‍රදේශය වැඩිපුර සුනාමී ආපදාවට ලක්විය හැකි බැවින් අප ප්‍රාදේශීය සභා බල ප්‍රදේශයේදී සුනාමී අනතුරු ඇඟවීමේ සංඥා කුළුණක් වෙන්නප්පුව වෙරල තීරයට ආසන්නව කඩවත ග්‍රාම නිලධාරී වසමේ ස්ථාපිතව පවතී. මෙම ආපදා අනතුරු ඇඟවීමේ කුළුණ ජාතික ආපදා මෙහෙයුම් මධ්‍යස්ථානයේ නිරන්තර අධීක්ෂණය හා නඩත්තුව යටතේ පවත්වනවාගෙන යනු ලබයි.

සුනාමී අනතුරකදී ආරක්ෂිතම ප්‍රදේශය ලෙස බල ප්‍රදේශයේ උස වැඩිම ස්ථානය වන කළුමුකලාන රක්ෂිතය නම් කළ හැකියි.

HAZARD AREA IN WENNAPPUWA PS AREA & ASSEMBLING PLACES

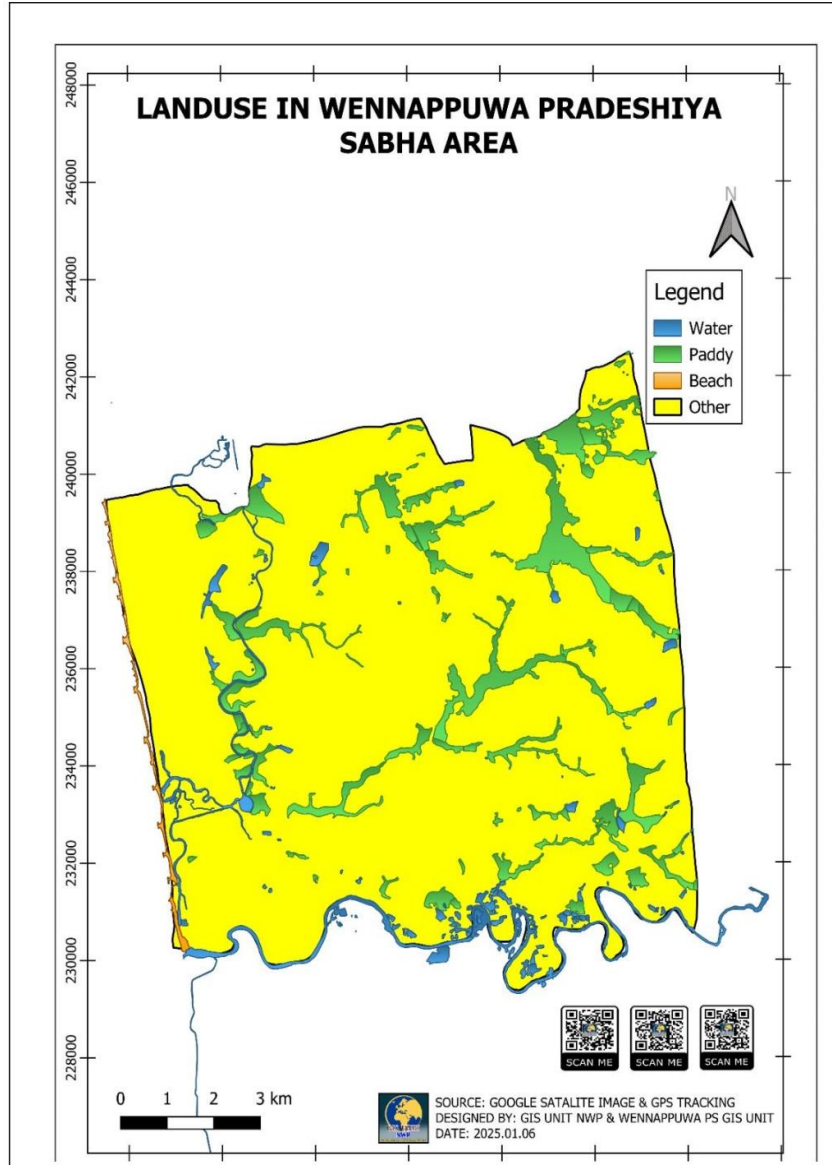


Source: Google Satellite images & Wennappuwa ps
 Designed by : GIS UNIT NWP & Wennappuwa PS
 Date : 2024.02.23

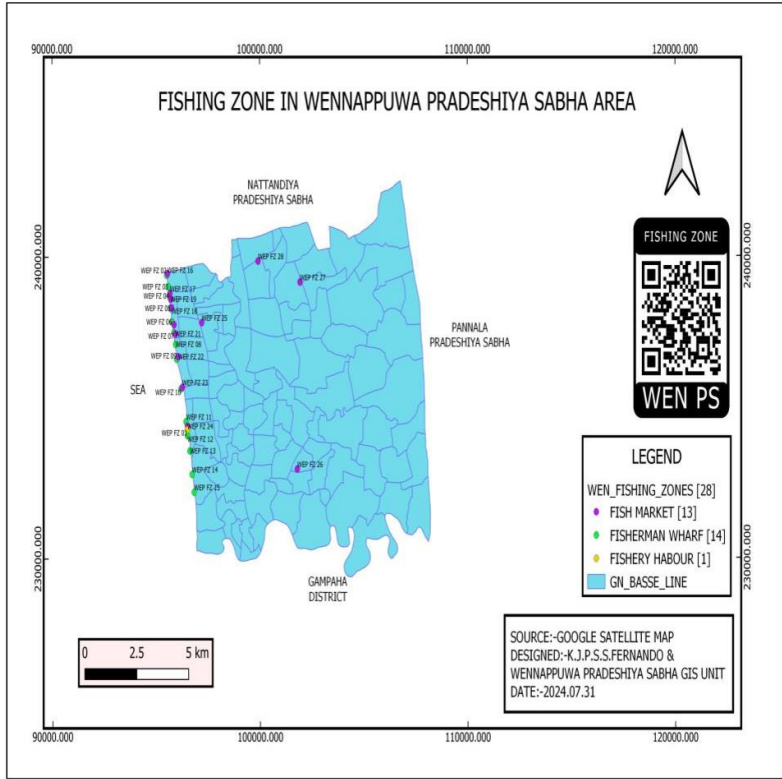
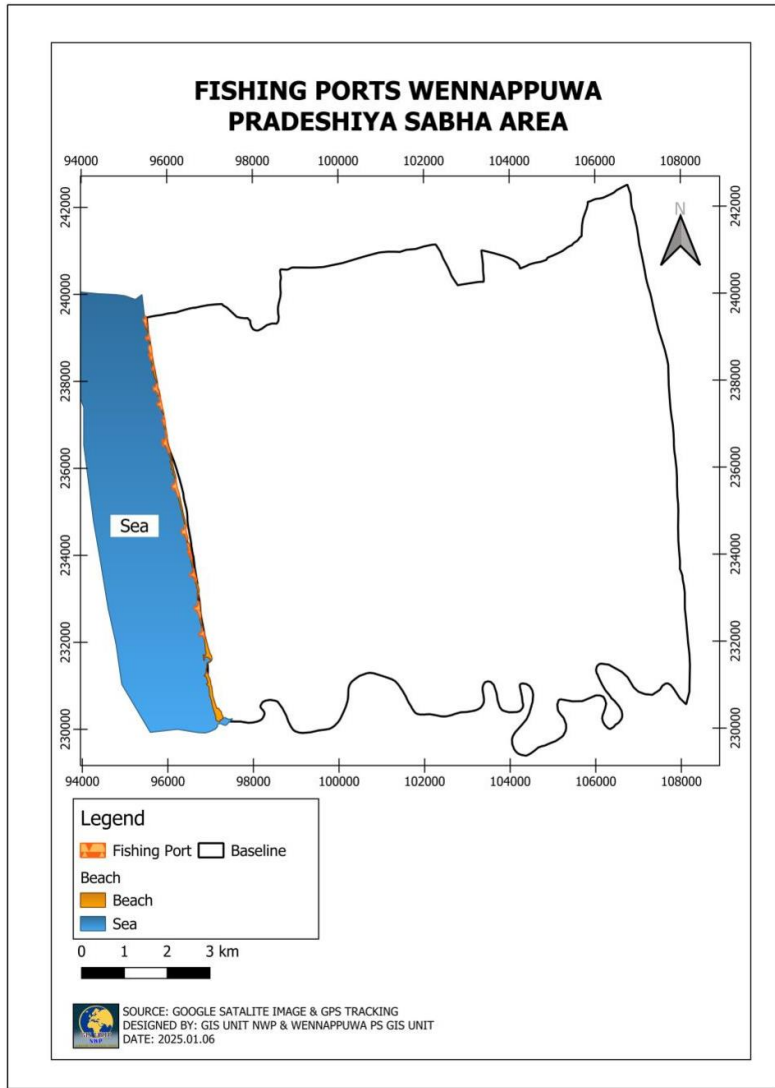


බල ප්‍රදේශයේ
කෘෂිකාර්මික ප්‍රදේශ

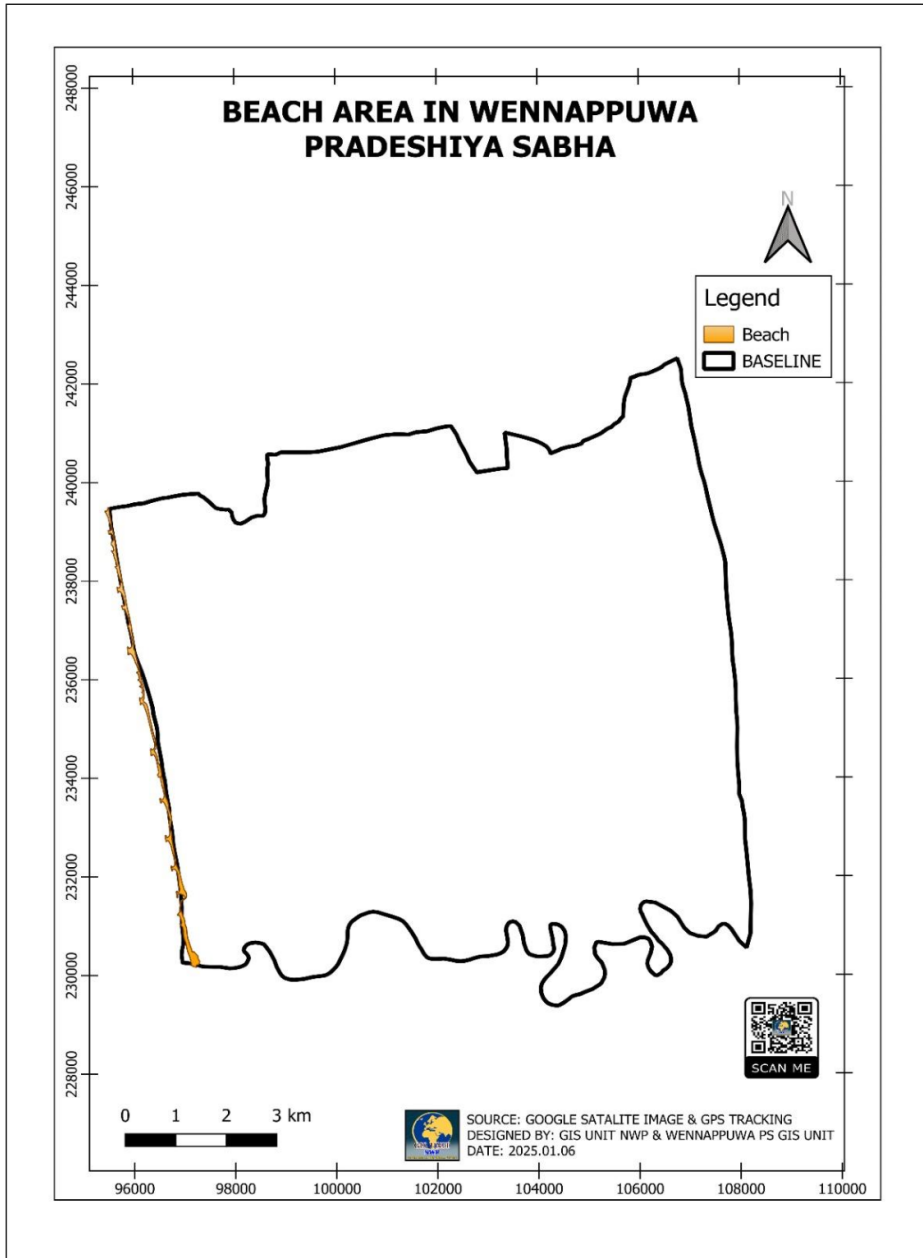
බල ප්‍රදේශයේ භූමි පරිභෝජනය



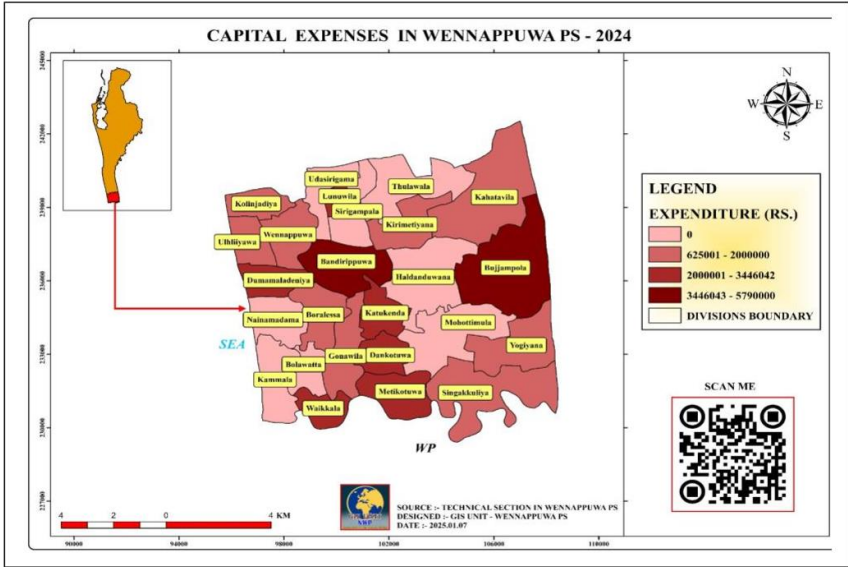
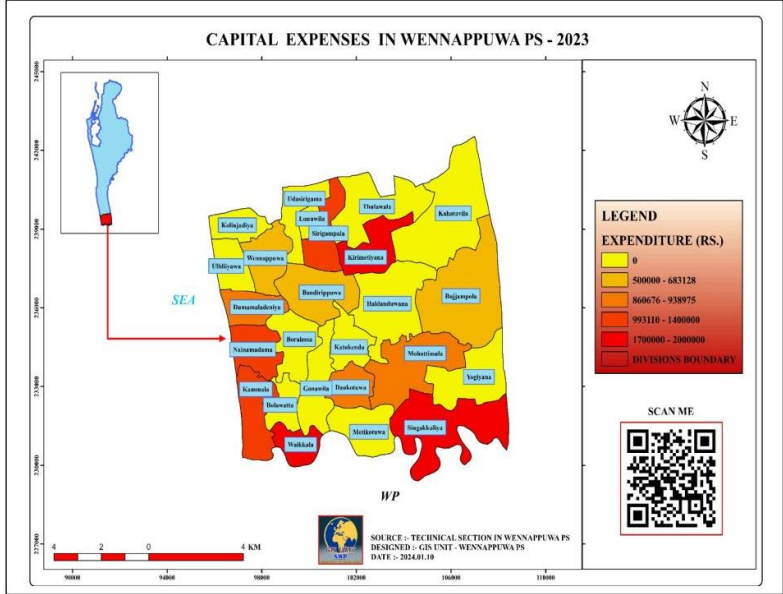
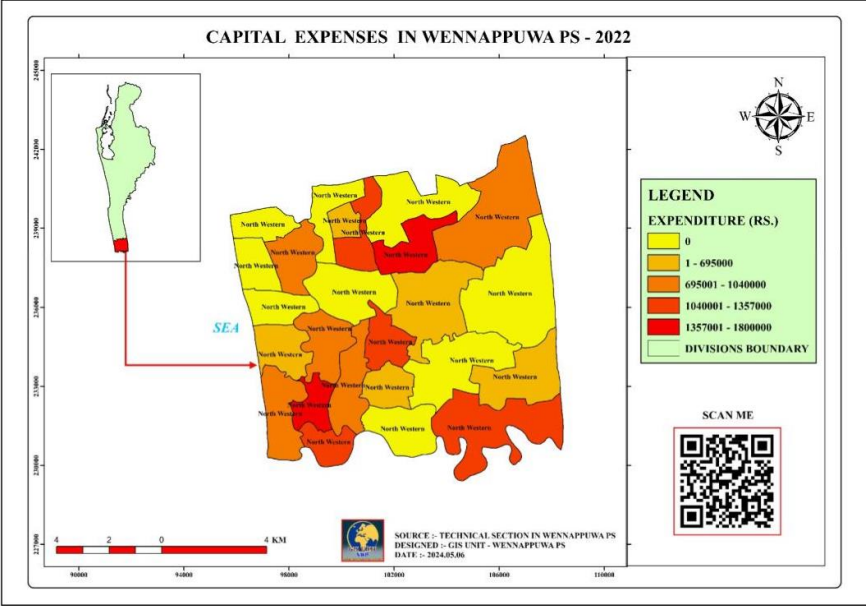
බල ප්‍රදේශයේ ධීවර කලාප සහ ධීවර තොටුපල සිතියම



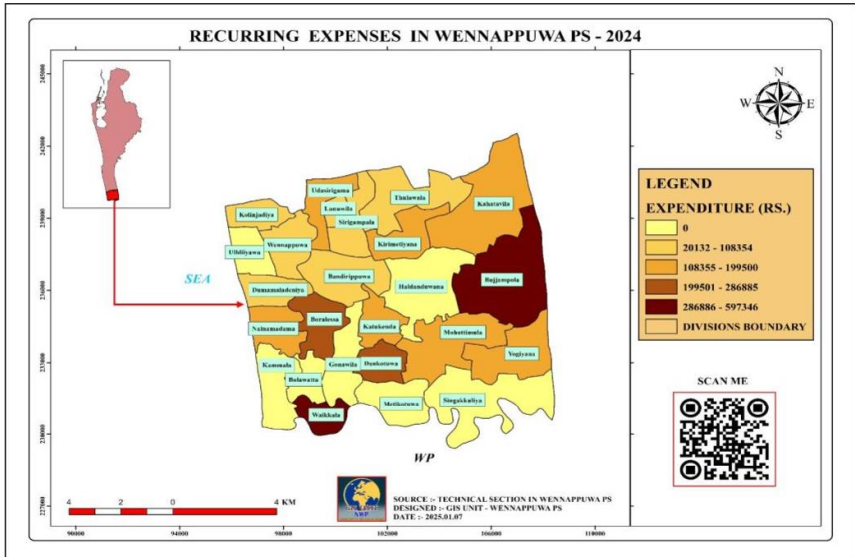
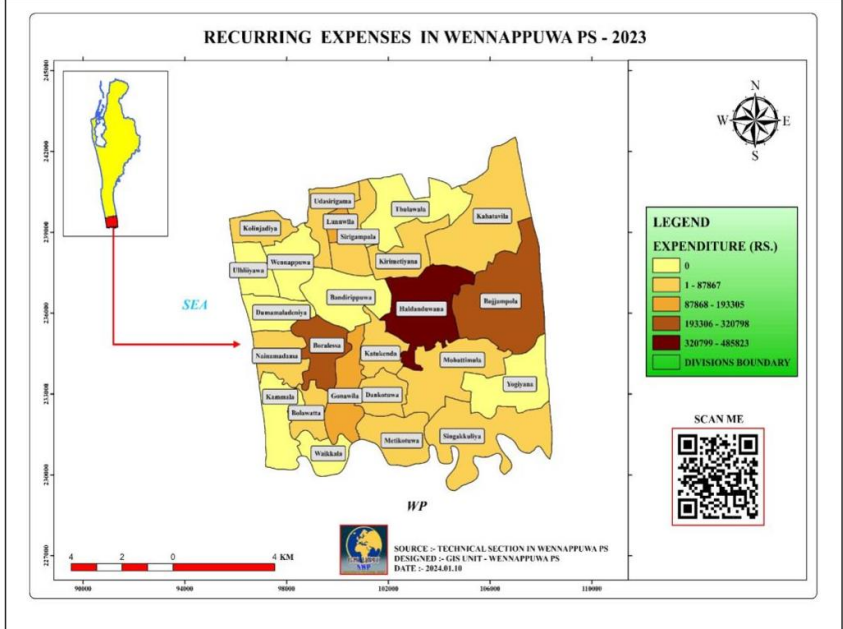
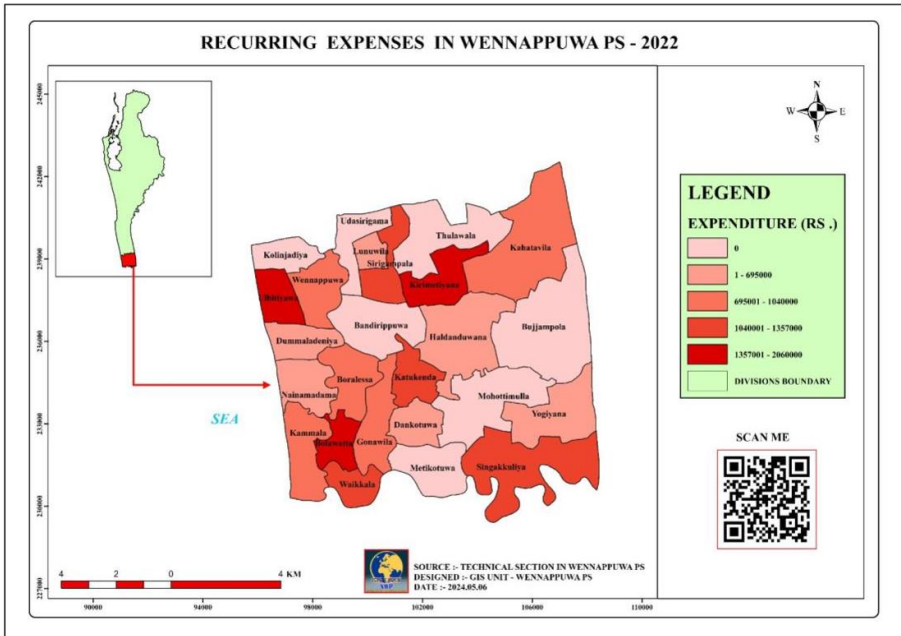
බල ප්‍රදේශයේ වෙරළ නිරය



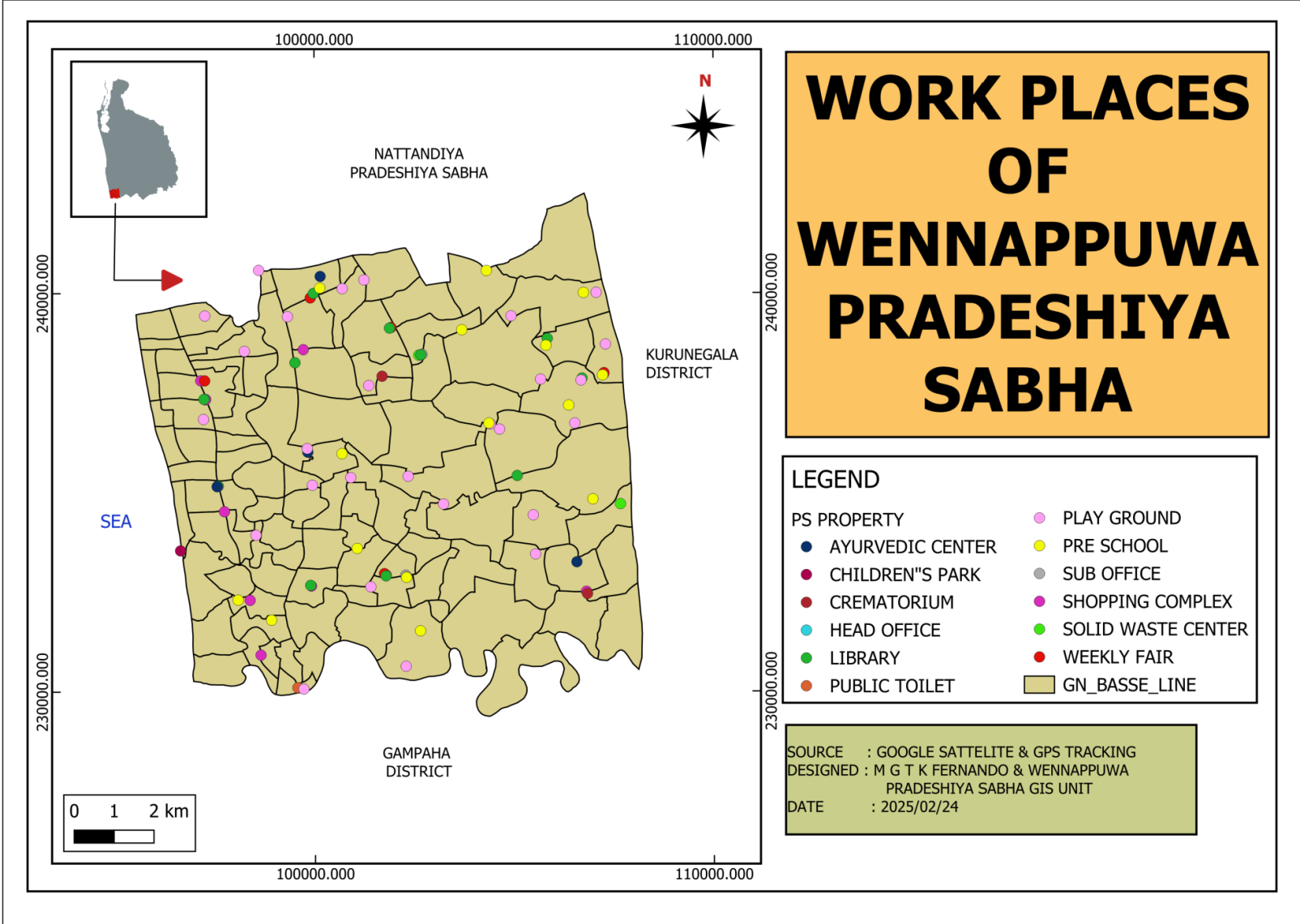
ප්‍රාග්ධන වියදම් - 2022/2023/2024



සුභරාවර්තන වියදම් - 2022/2023/2024



ප්‍රාදේශීය සභාව සතු සේවා ස්ථාන



WORK PLACES OF WENNAPPUWA PRADESHIYA SABHA

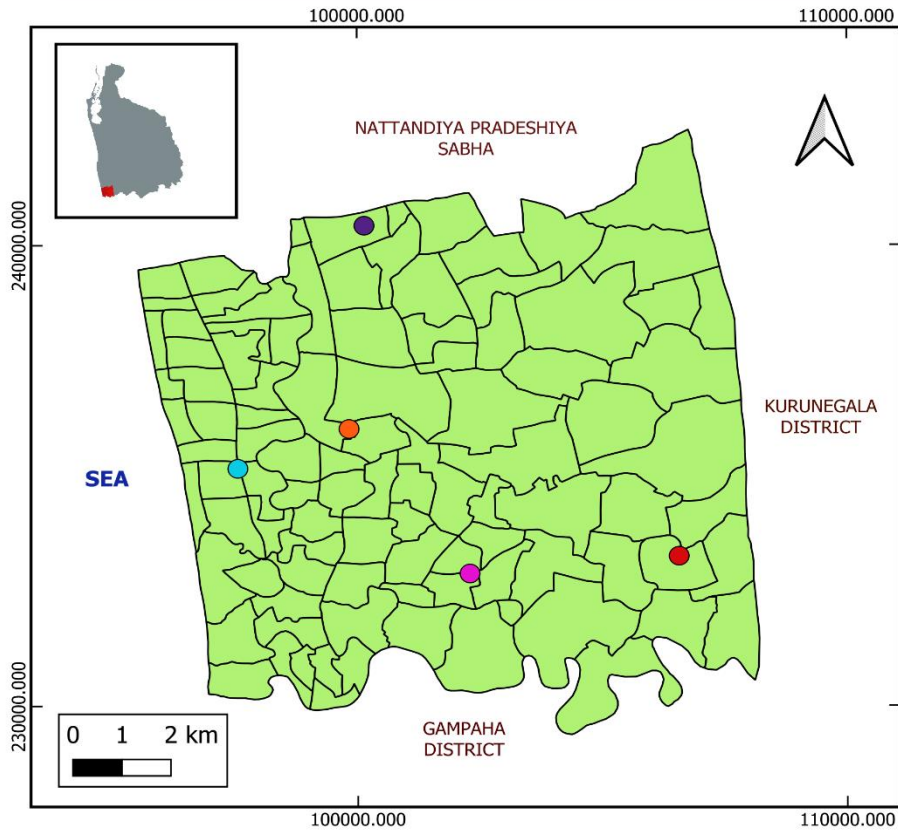
LEGEND

PS PROPERTY	● PLAY GROUND
● AYURVEDIC CENTER	● PRE SCHOOL
● CHILDREN'S PARK	● SUB OFFICE
● CREMATORIUM	● SHOPPING COMPLEX
● HEAD OFFICE	● SOLID WASTE CENTER
● LIBRARY	● WEEKLY FAIR
● PUBLIC TOILET	■ GN_BASSE_LINE

SOURCE : GOOGLE SATTELITE & GPS TRACKING
 DESIGNED : M G T K FERNANDO & WENNAPPUWA
 PRADESHIYA SABHA GIS UNIT
 DATE : 2025/02/24

ප්‍රාදේශීය සභාව සතු ආයුර්වේද මධ්‍යස්ථාන

AYURVEDIC CENTERS IN WENNAPPUWA PRADESHIYA SABHA - 2024



AYURVEDIC CENTER

- NIDAHAS AYURVEDIC CENTER - DANKOTUWA
- NIDAHAS AYURVEDIC CENTER - GALAWATHTHA
- NIDAHAS AYURVEDIC CENTER - SIRIGAMPALA
- NIDAHAS AYURVEDIC CENTER- KALUWACHCHIMULLA
- NIDAHAS AYURVEDIC CENTER- KAMMALPATHTHUWA
- WENNAPPUWA AREA



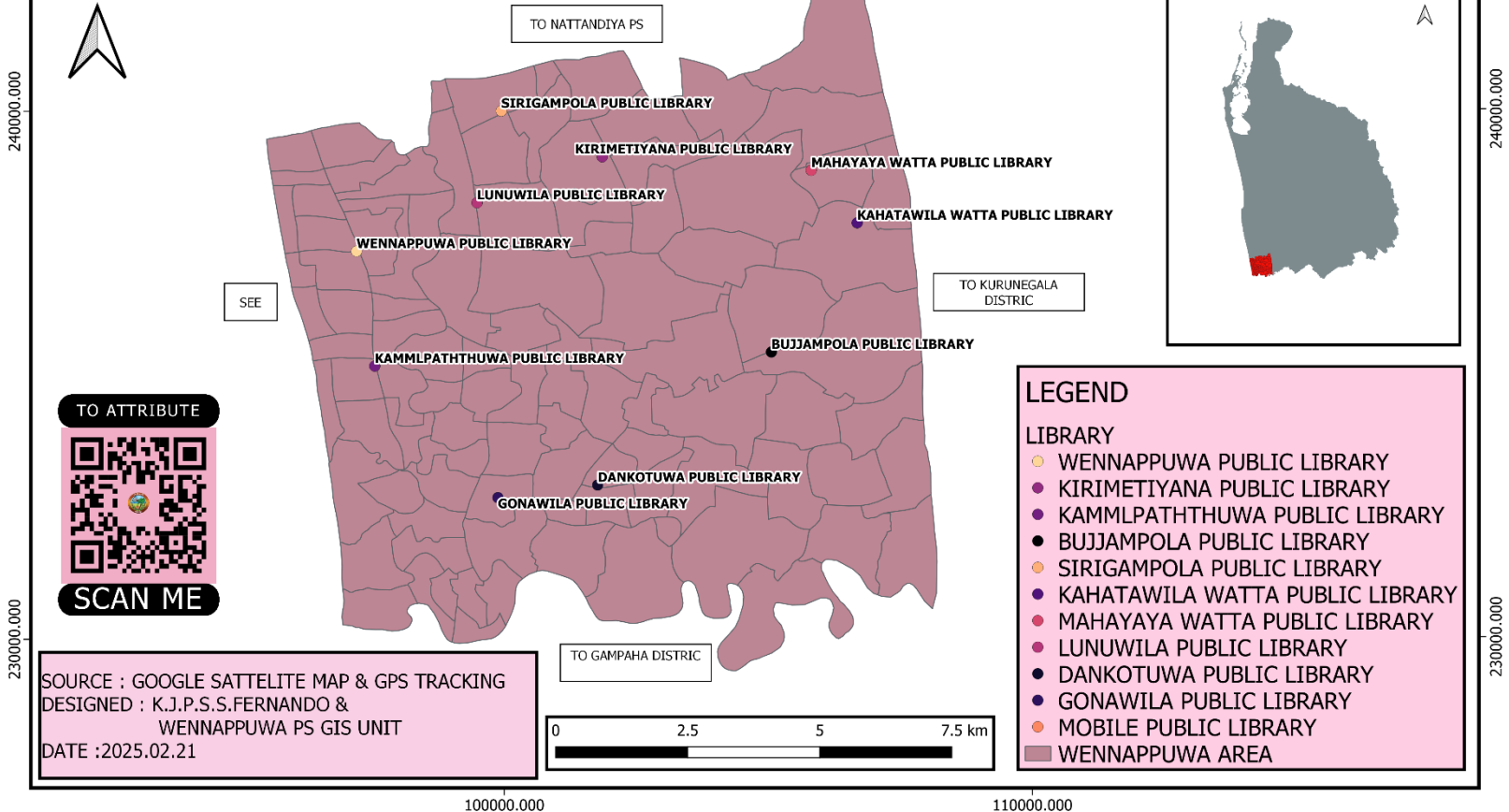
SOURCE : GOOGLE SATELLITE MAP & GPS TRACKING
 DESIGNED : M G T K FERNANDO & WENNAPPUWA PS GIS UNIT
 DATE : 2025/01/21

ප්‍රාදේශීය සභාව සතු පුස්තකාල

100000.000

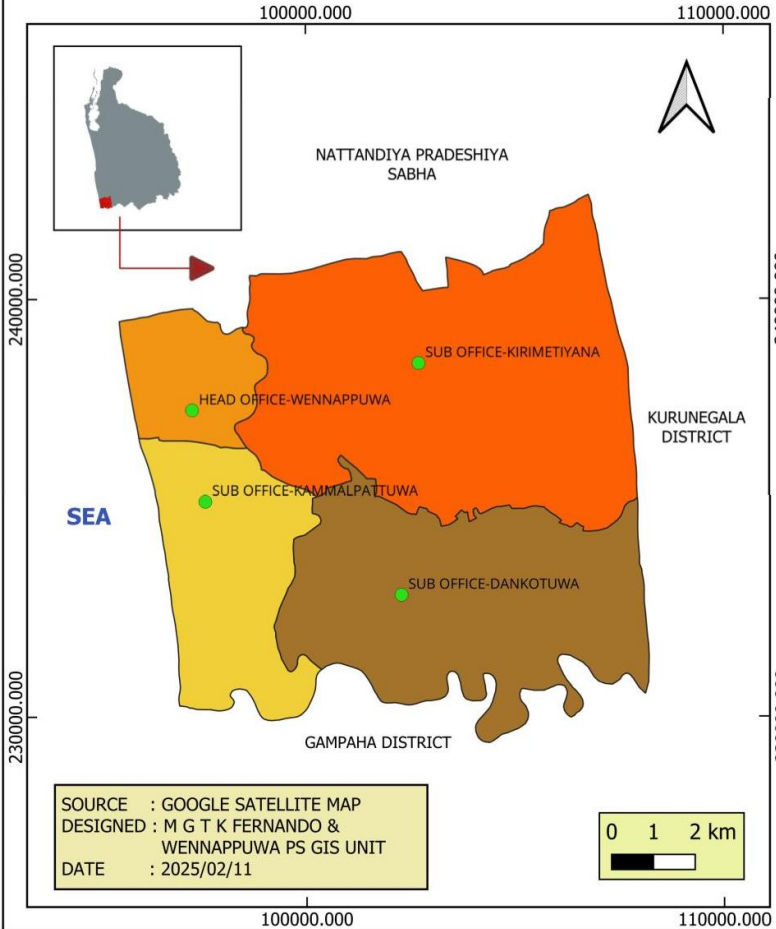
110000.000

PUBLIC LIBRARY IN WENNAPPUWA PRADESHIYA SABHA



ප්‍රධාන කාර්යාලය හා උප කාර්යාලයන්

OFFICE AREA IN WENNAPPUWA PRADESHIYA SABHA

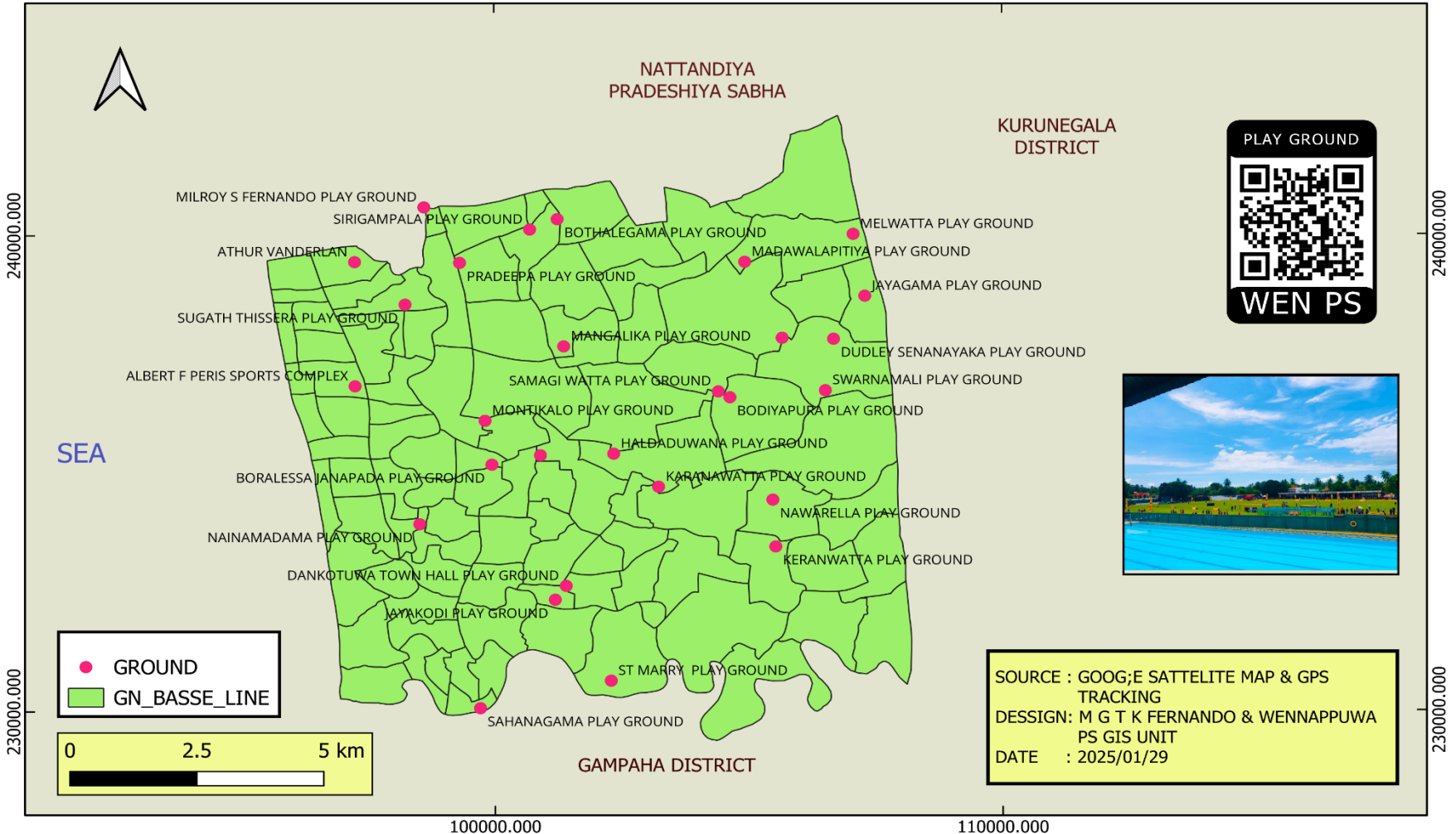


ප්‍රාදේශීය සභාවට අයත් ක්‍රීඩාපිටි

PLAY GROUNDS IN WENNAPPUWA PRADESHIYA SABHA

100000.000

110000.000



240000.000

230000.000

100000.000

110000.000

ප්‍රාදේශීය සභාවට අයත් පෙර පාසල් සේවා

PRE SCHOOL DATA WENNAPPUWA PRADESHIYA SABHA

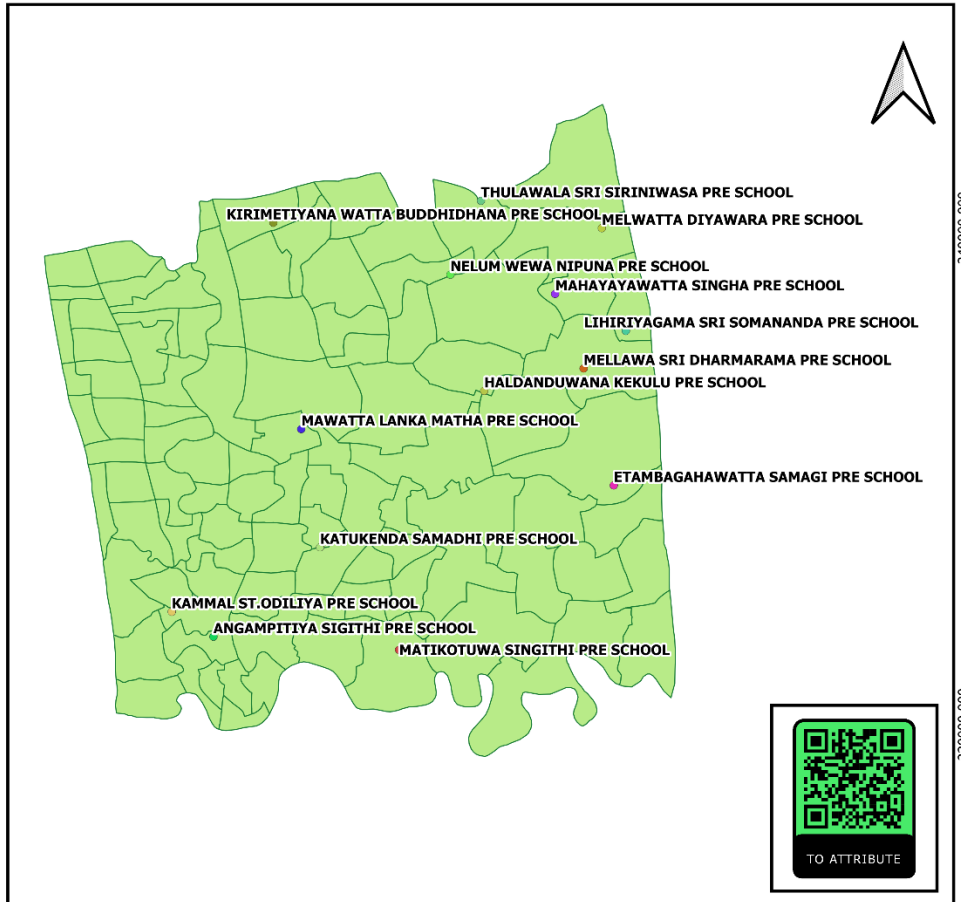
LEGEND

WENNAPPUWA PRE SCHOOL

- ANGAMPITIYA SIGIRHI PRE SCHOOL
- DANKOTUWA PRADESHIYA SABHA PRE SCHOOL
- ETAMBAGAHAWATTA SAMAGI PRE SCHOOL
- HALDANDUWANA KAKULU PRE SCHOOL
- KAMMAL ST.ODILIYA PRE SCHOOL
- KATUKENDA SAMADHI PRE SCHOOL
- KIRIMETIYANA WATTA BUDDHIDANA PRE SCHOOL
- LIHIRIYAGAMA SRI SOMANANDA PRE SCHOOL
- MAHAYAYAWATTA SINGHA PRE SCHOOL
- MATIKOTUWA SINGITHI PRE SCHOOL
- MAWATTA LANKA MATHA PRE SCHOOL
- MELLAWA SRI DHARMARAMA PRE SCHOOL
- MELWATTA DIYAWARA PRE SCHOOL
- NELUM WEWA NIPUNA PRE SCHOOL
- THULAWALA SRI SIRINIWASA PRE SCHOOL
- ANGAMPITIYA SIGITHI PRE SCHOOL
- HALDANDUWANA KEKULU PRE SCHOOL
- KIRIMETIYANA WATTA BUDDHIDANA PRE SCHOOL
- WENNAPPUWA AREA

0 1 2 3 4 5 6 7 8 9 10 11 km

SOURCE : GPS TRACKING & GOOGLE SATELLITE MAP
 DESIGNED : K.J.P.S.S.FERNANDO &
 WENNAPPUWA PS GIS UNIT
 DATE : 2025.01.15



100000.000

110000.000

240000.000

230000.000

ප්‍රාදේශීය සභාවට අයත් සතිපොළ

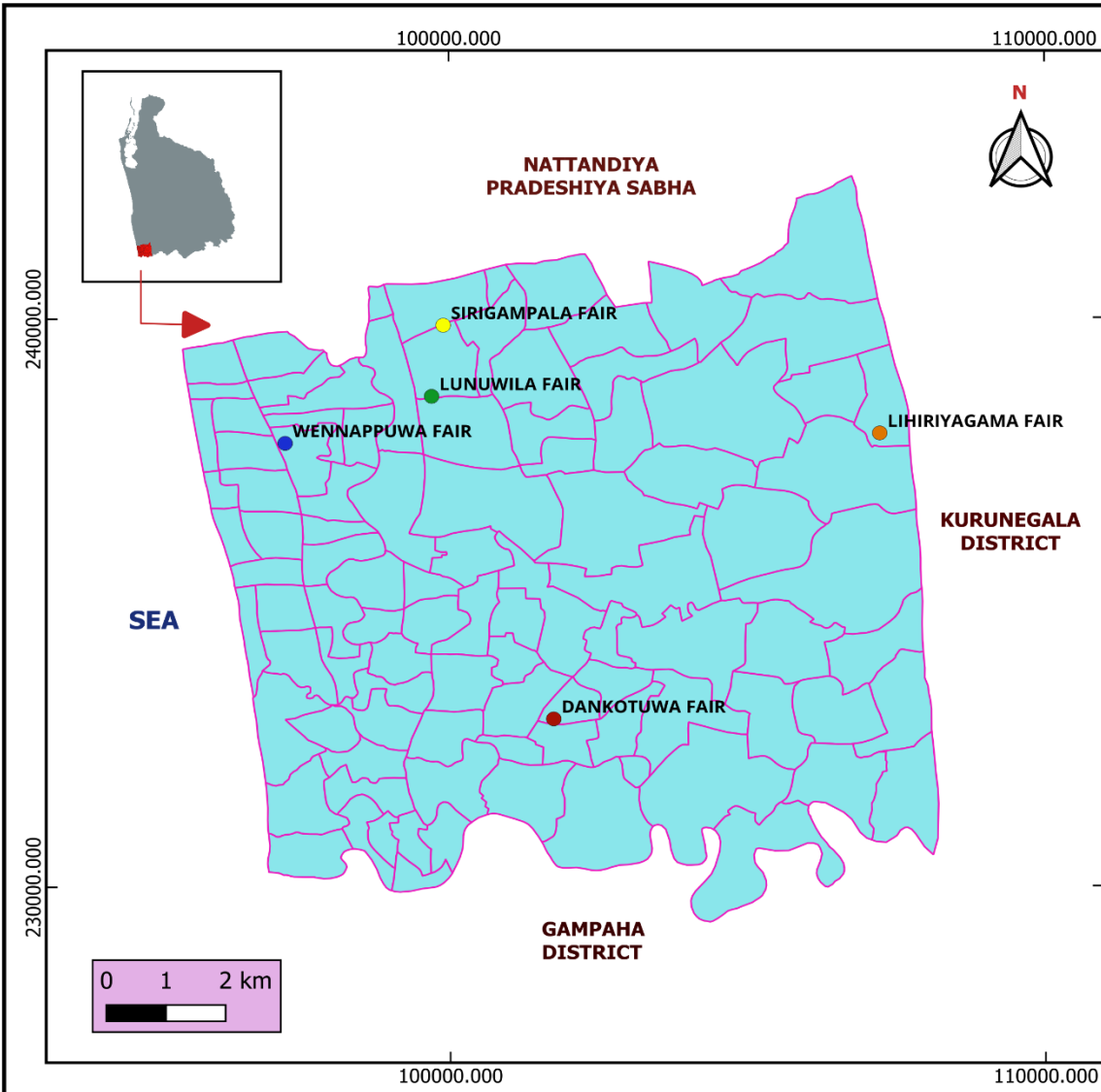
WEEKLLY FAIRS IN WENNAPPUA PRADESHIYA SABHA

LEGEND

DAILY FAIR

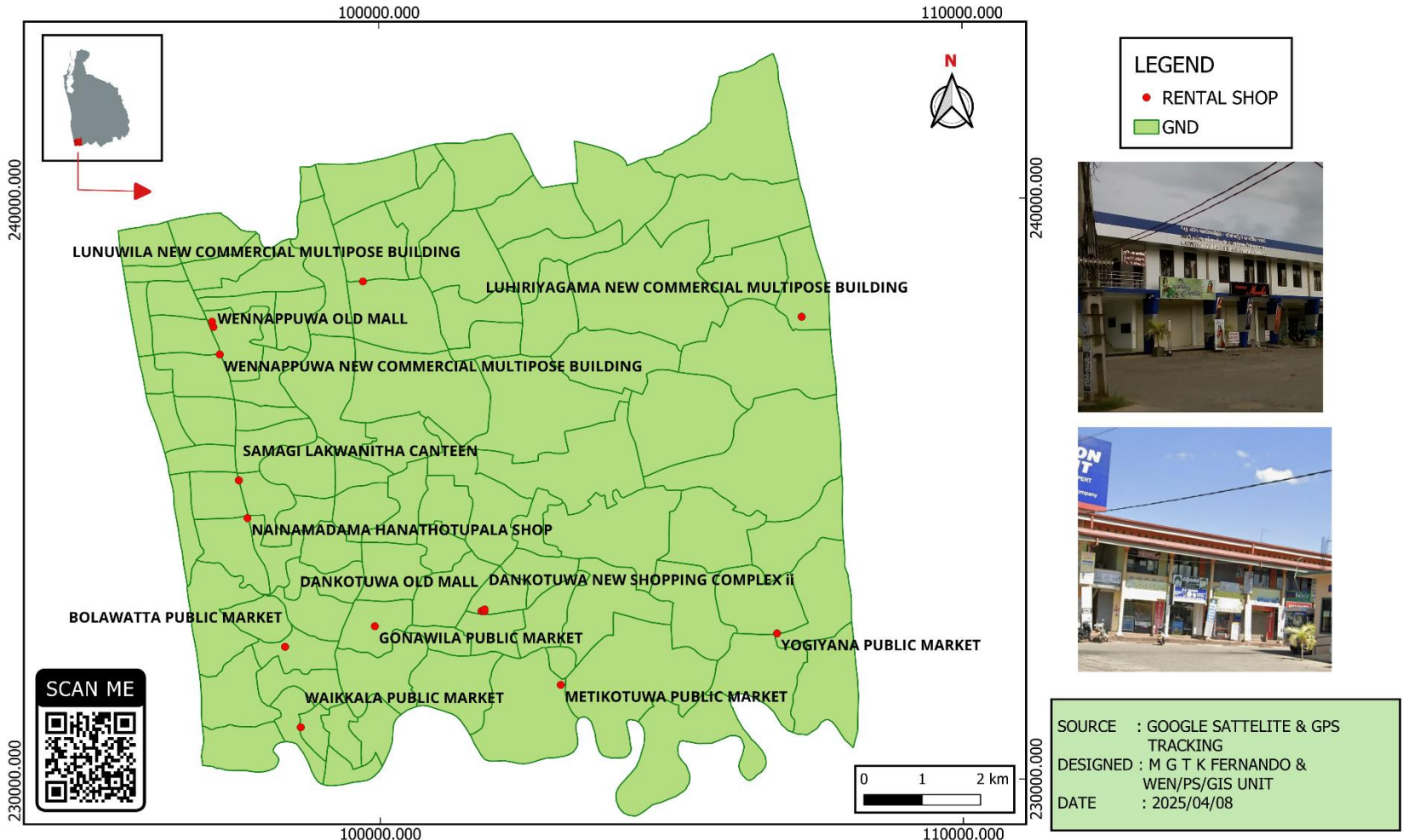
- DANKOTUWA FAIR
- LIHIRIYAGAMA FAIR
- LUNUWILA FAIR
- SIRIGAMPALA FAIR
- WENNAPPUWA FAIR
- GN_BASSE_LINE

SOURCE : GOOGLE SATELLITE & GPS TRACKING
 DESIGNED : M G T K FERNANDO & WENNAPPUWA PRADESHIYA SABHA GIS UNIT
 DATE 20258/02/20



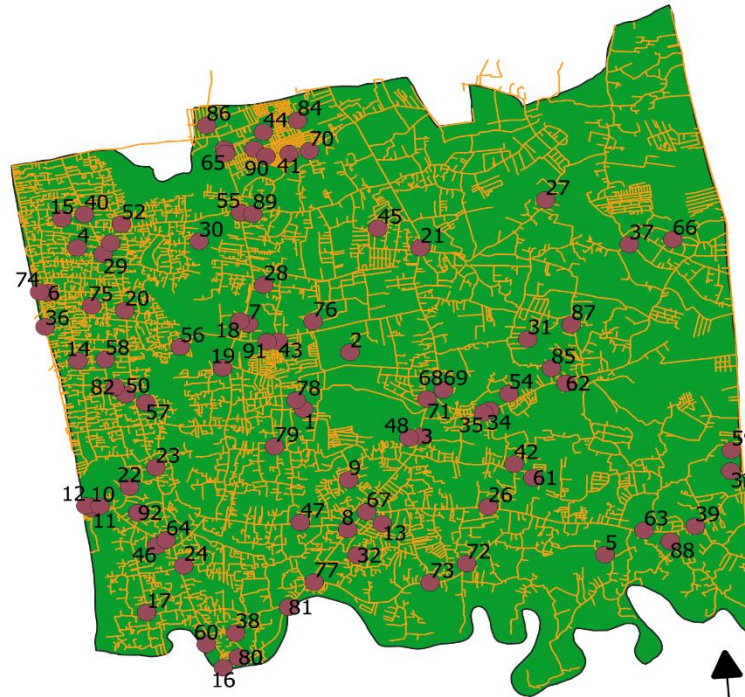
ප්‍රාදේශීය සභාවට අයත් වෙළඳ සංකීර්ණ

RENTAL SHOPS IN WENNAPPUWA PRADESHIYA SABHA AREA



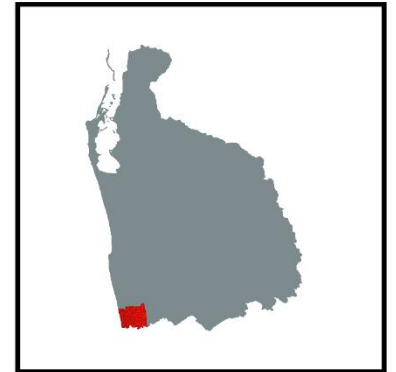
වෙළඳ බලපත්‍ර

ENVIRONMENTAL PERMITS IN WENNAPPUWA PREADSHIYA SABHA

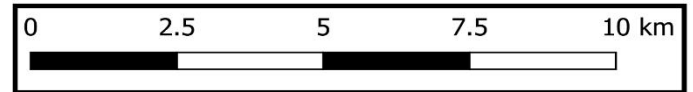


LEGEND

- ENVIRONMENTAL PERMITS
- ROAD NETWORK
- WENNAPPUWA AREA



SOURCE : GOOGLE MAP & GPS TRACKING
DESIGNED : K.J.P.S.S.FERNANDO & WENNAPPUWA PS GIS UNIT
DATE : 2025.04.09



90000.000

100000.000

110000.000

240000.000

240000.000

230000.000

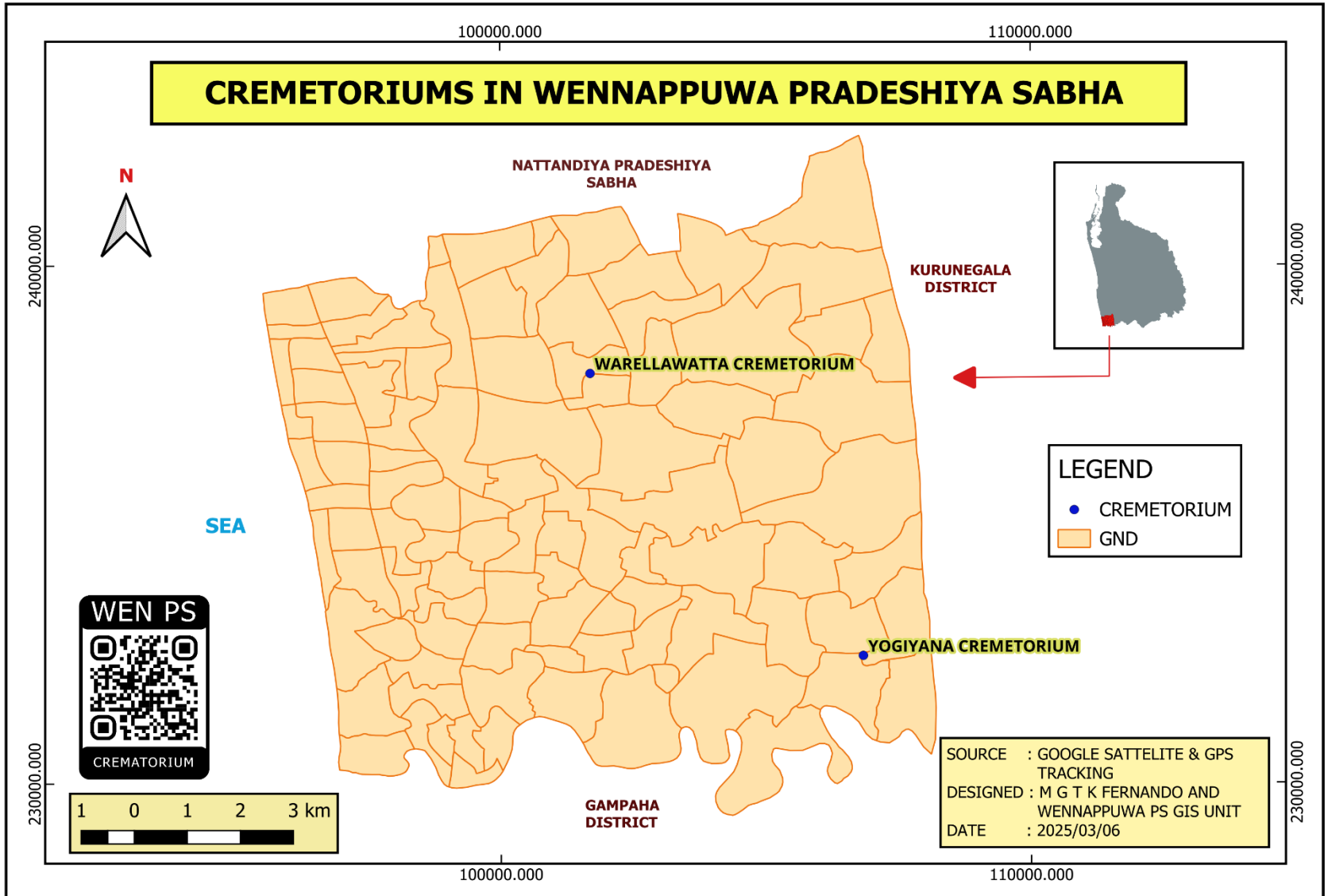
230000.000

90000.000

100000.000

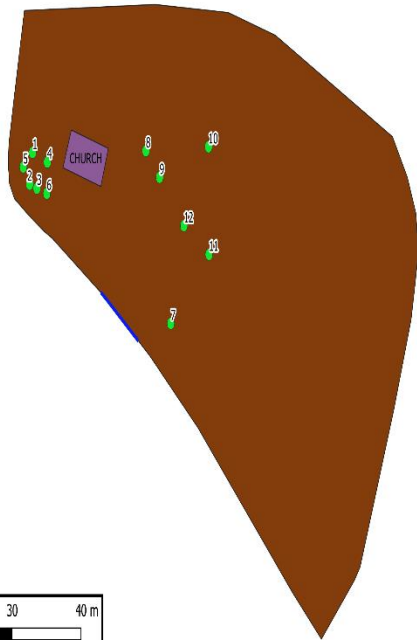
110000.000

ප්‍රාදේශීය සභාවට අයත් ආදාහනාගාර



ප්‍රාදේශීය සභාවට අයත් මිනිසිට්ටනි

KATUKENDA MARAGAHAWATTA PUBLIC CEMETERY



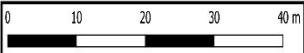
LEGEND

- KATUKENDA
- BURIAL
- ENTRANCE
- BUILDING
- KATUKENDA CEMETERY



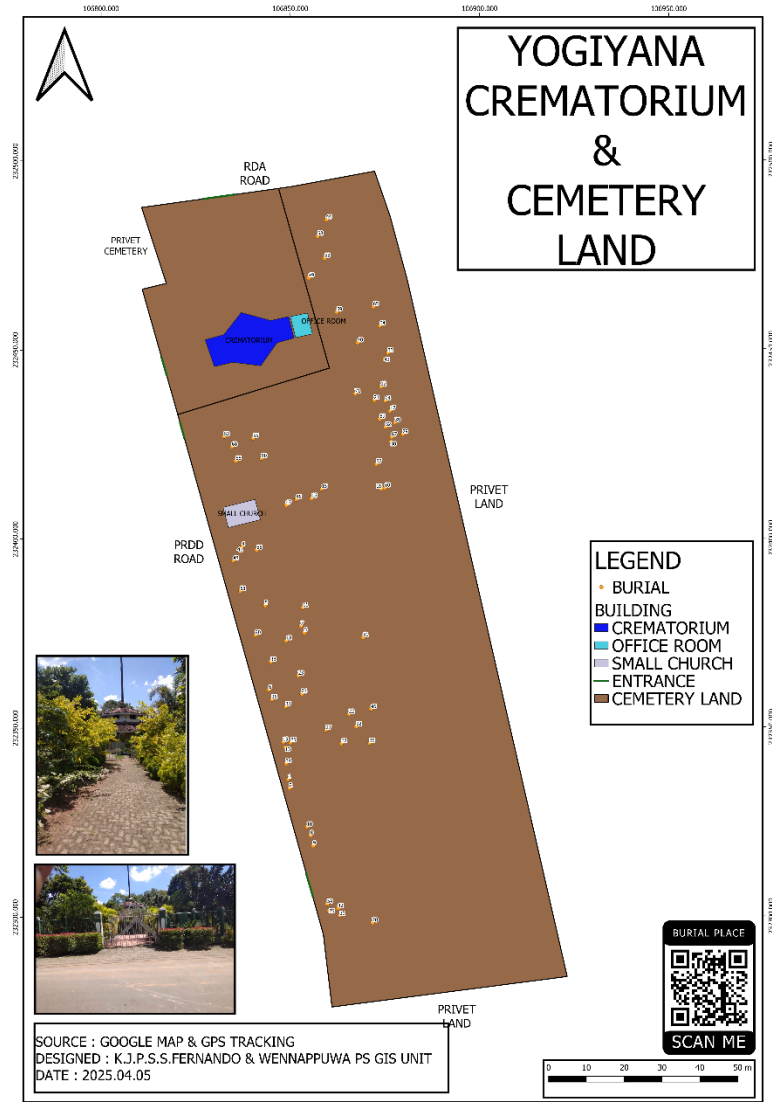
BURIAL LIST

SCAN ME



SOURCE : GOOGLE MAP & GPS TRACKING
 DESIGNED : K.J.P.S.S.FERNANDO & WENNAPUWA PS GIS UNIT
 DATE : 2025.04.07

YOGIYANA CREMATORIUM & CEMETERY LAND

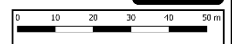


LEGEND

- BURIAL
- BUILDING
- CREMATORIUM
- OFFICE ROOM
- SMALL CHURCH
- ENTRANCE
- CEMETERY LAND



SOURCE : GOOGLE MAP & GPS TRACKING
 DESIGNED : K.J.P.S.S.FERNANDO & WENNAPUWA PS GIS UNIT
 DATE : 2025.04.05



BURIAL PLACE

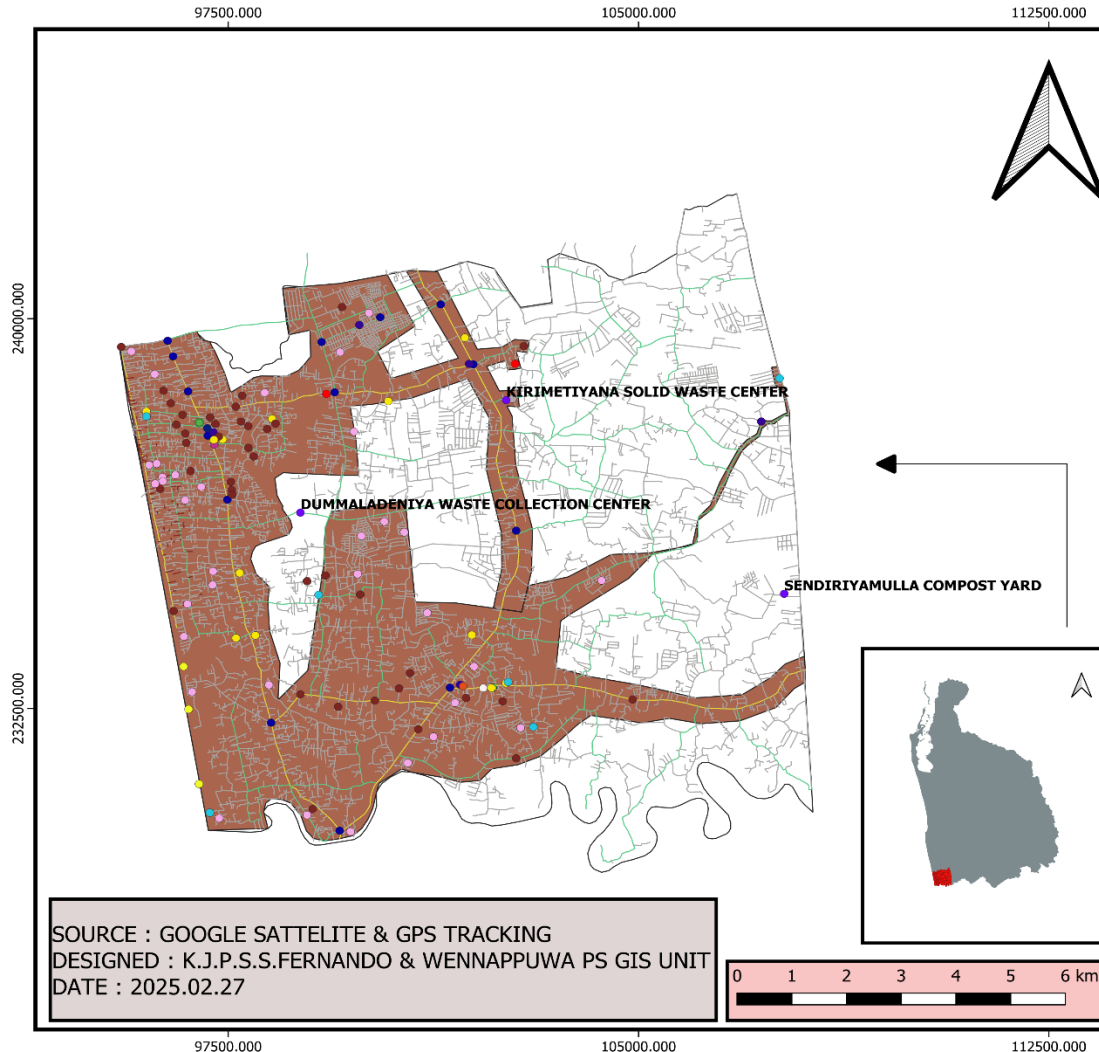
SCAN ME

ප්‍රාදේශීය සභාවට සනඳ්‍යවූ කළමනාකරණ ව්‍යාපෘතිය

WASTE MANAGEMENT DATA IN WENNAPPUWA PRADESHIYA SABHA

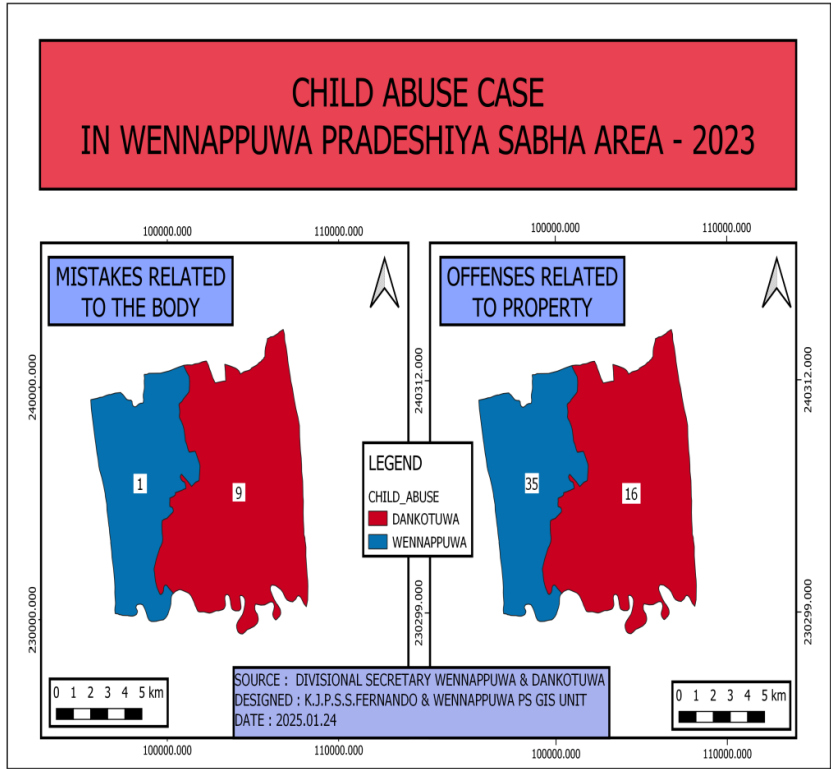
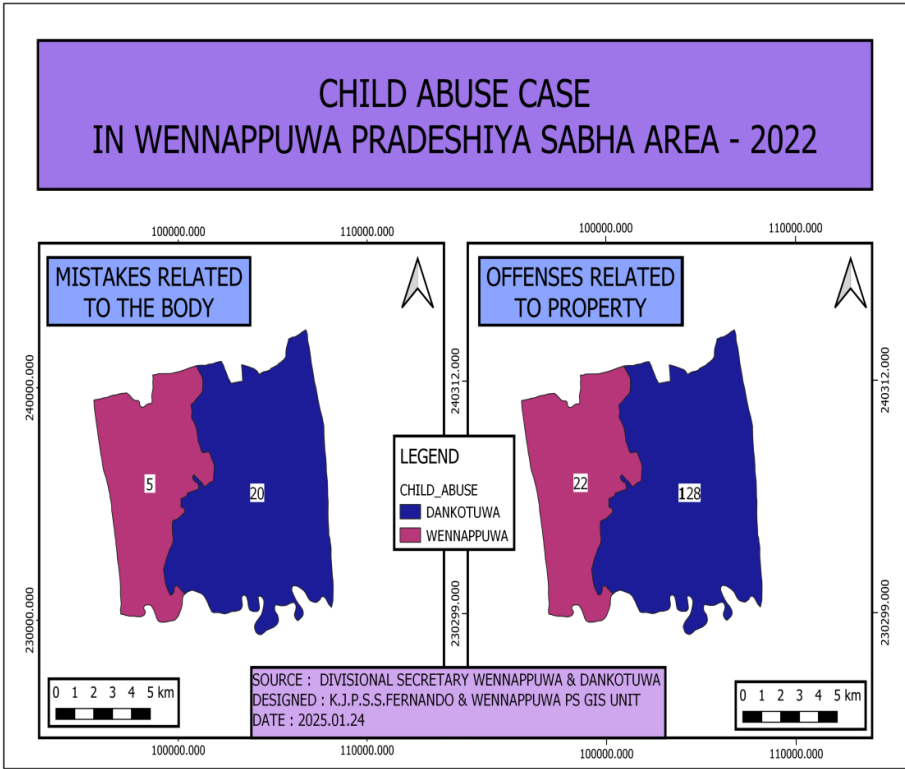
LEGEND

- SOLID WASTE MANAGEMENT PLACE
- GARBAGE COLLECTION PLACE [124]
 - COLONY [34]
 - WEEKLY FAIR [5]
 - TOWN & JUNCTION [14]
 - ROAD [40]
 - SCHOOL [12]
 - RELIGION PLACE [6]
 - POLICE STATION [1]
 - HOSPITAL [2]
 - MOH OFFICE [1]
 - SUB OFFICE [2]
 - DIVISIONAL SECRETARIAT DANKOTUWA [1]
 - DIVISIONAL SECRETARIAT WENNAPPUWA [1]
 - SHOPING COMPLEX [1]
 - BUS STAND [1]
 - BEACH [3]
- ROAD
 - PRDD ROAD
 - RDA ROAD
 - PS ROAD
 - PVT ROAD
 - WASTE COLLECTION AREA
 - BASELINE



SOURCE : GOOGLE SATELLITE & GPS TRACKING
 DESIGNED : K.J.P.S.S.FERNANDO & WENNAPPUWA PS GIS UNIT
 DATE : 2025.02.27

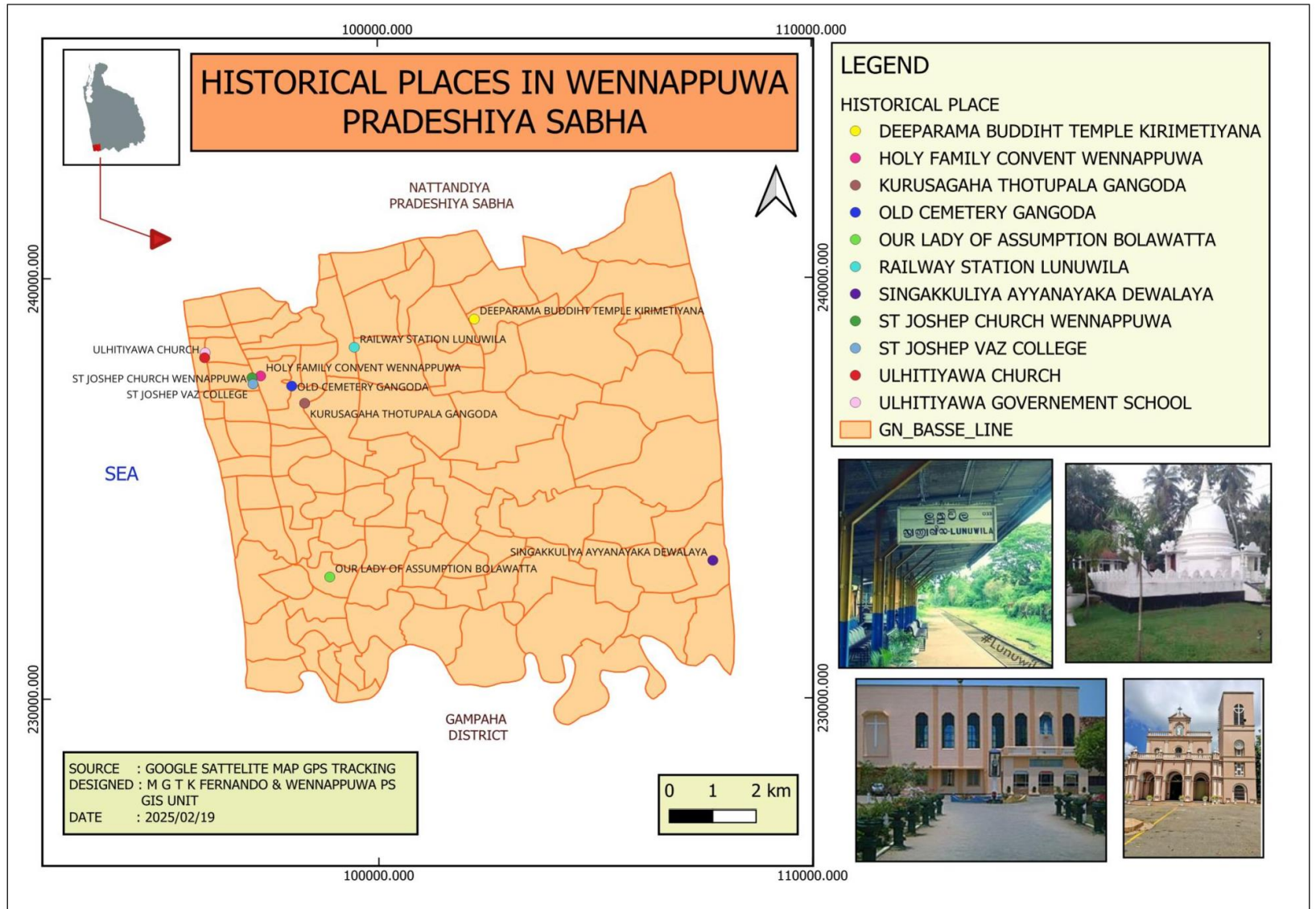
බල ප්‍රදේශයේ සිදු වූ ළමා අපරාධ 2022/2023



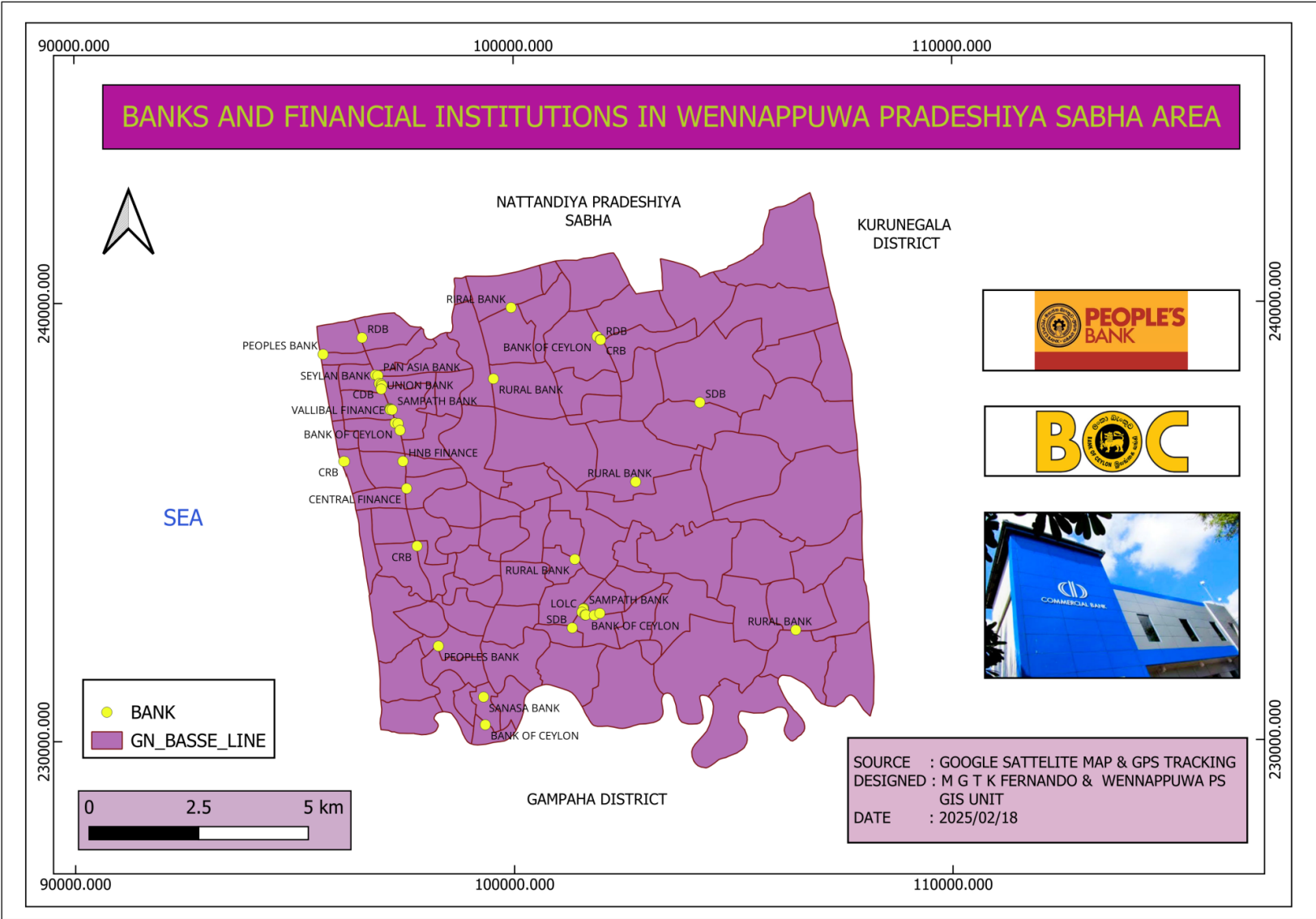
ඓතිහාසික හා සංස්කෘතික තොරතුරු

බල ප්‍රදේශය තුළ පිහිටි
විහාරස්ථාන,
පූජාහමි,
අනිකුත් සිද්ධස්ථාන,
පුරාවිද්‍යාත්මක ස්ථාන,
සංස්කෘතික ගම්මාන හා ස්ථානයන්හි පිහිටීම,
ඉතිහාසය හා වැදගත්කම පිළිබඳ
තොරතුරු සපයයි.

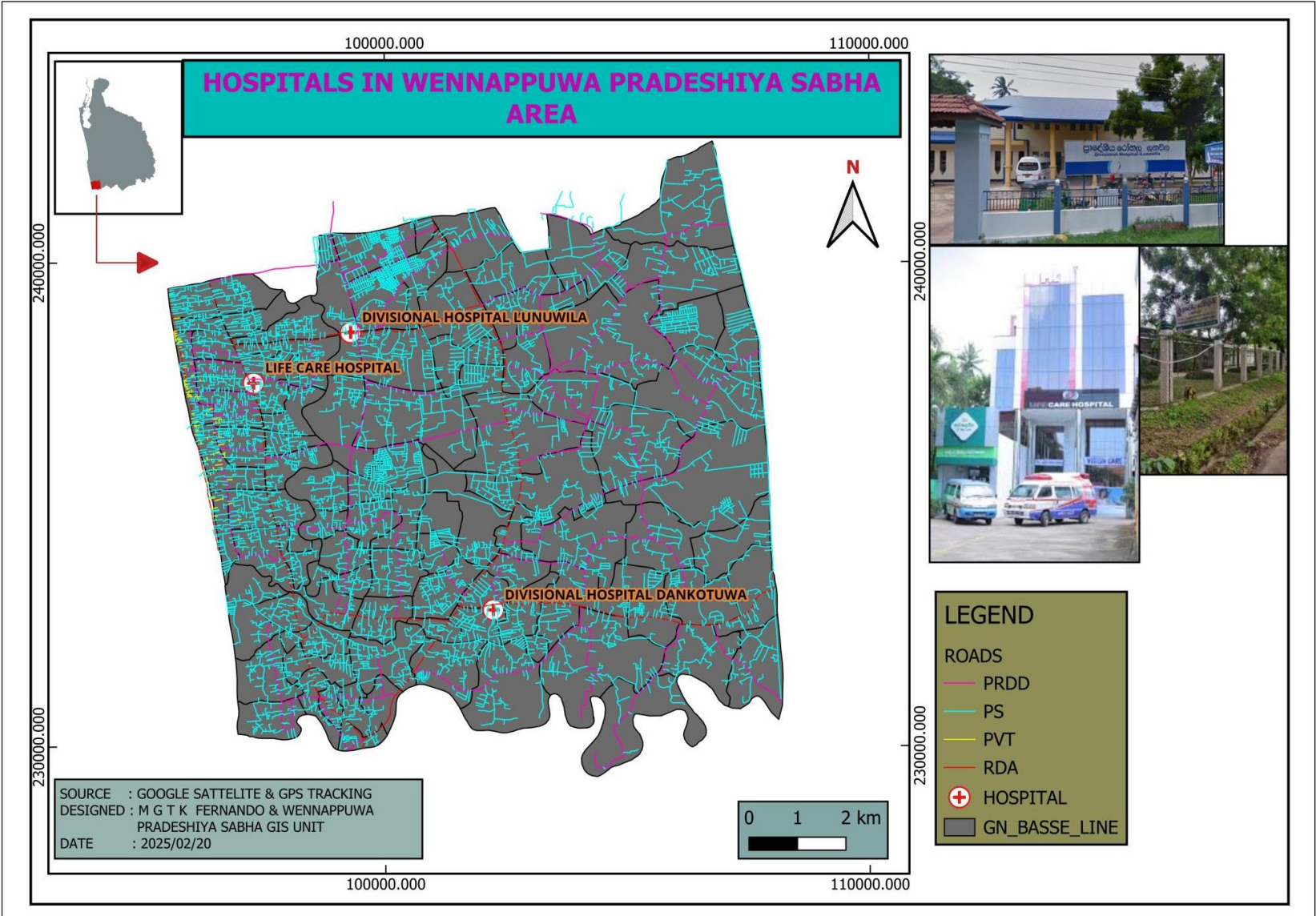
බල ප්‍රදේශයේ සංස්කෘතික ස්ථාන



බල ප්‍රදේශයේ බැංකු සේවා



බල ප්‍රදේශයේ රෝහල්



SOURCE : GOOGLE SATELLITE & GPS TRACKING
 DESIGNED : M G T K FERNANDO & WENNAPPUWA
 PRADESHIYA SABHA GIS UNIT
 DATE : 2025/02/20

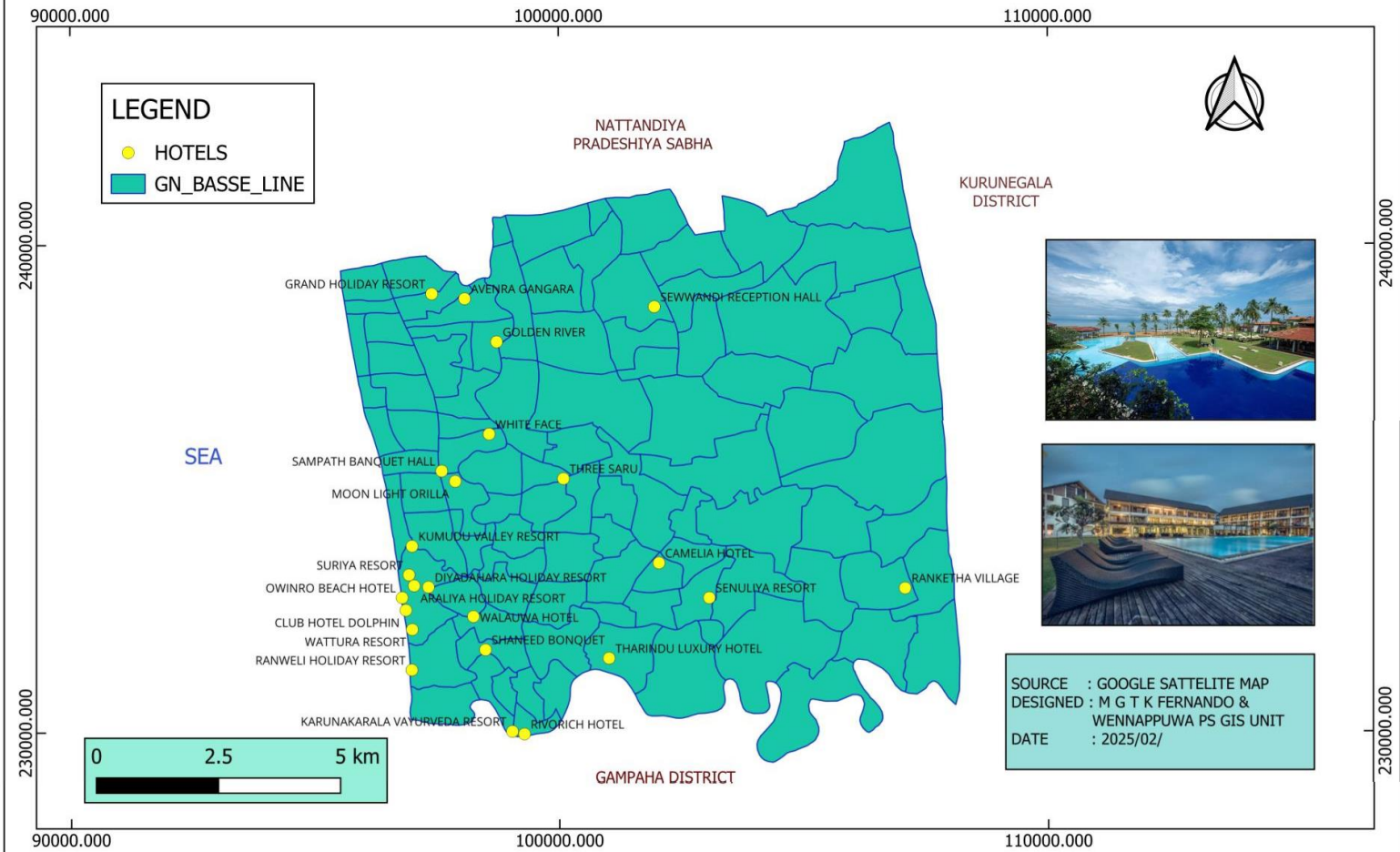
LEGEND

ROADS

- PRDD
- PS
- PVT
- RDA
- HOSPITAL
- GN_BASSE_LINE

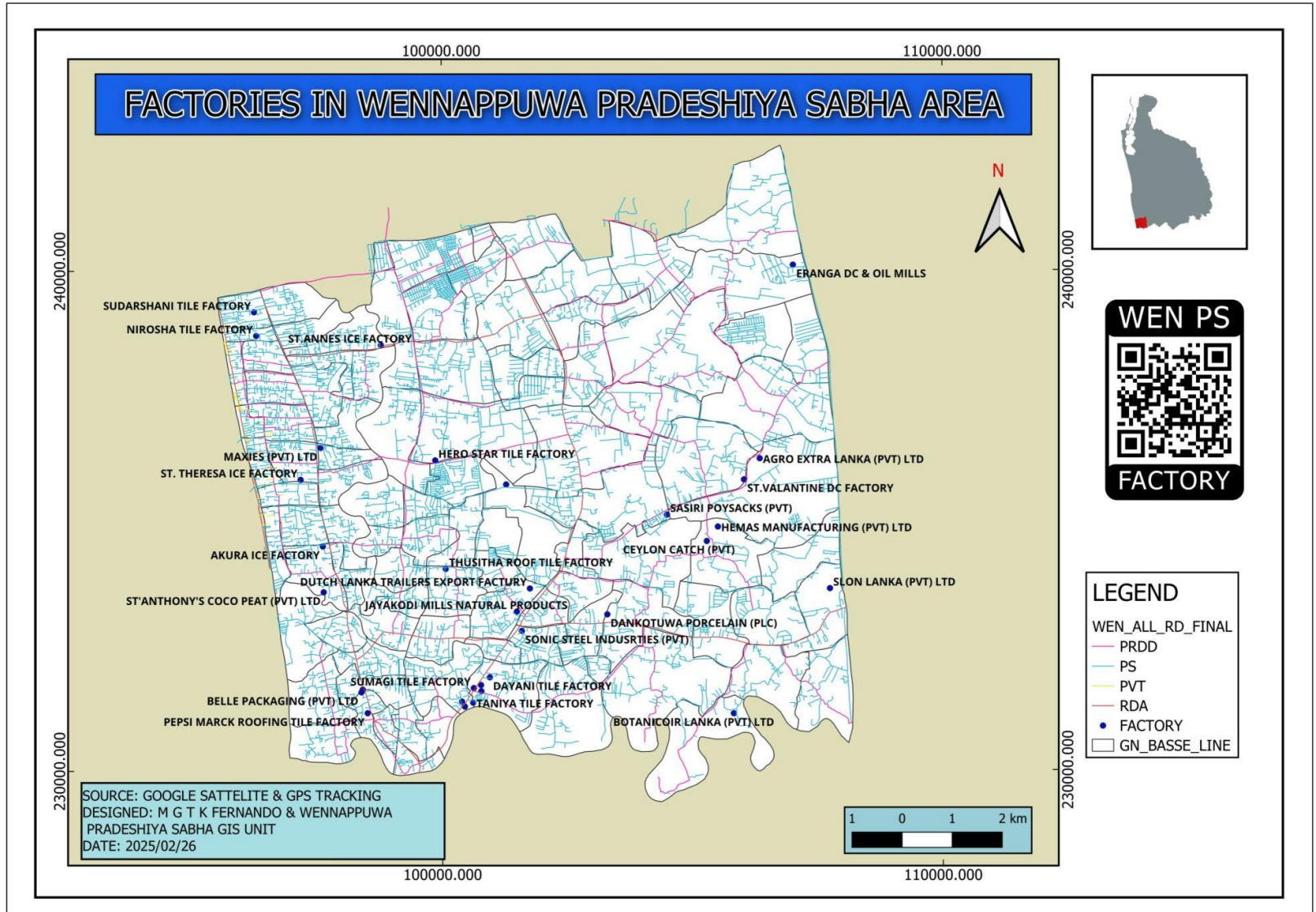
බල ප්‍රදේශයේ හෝටල්

HOTELS IN WENNAPPUWA AREA

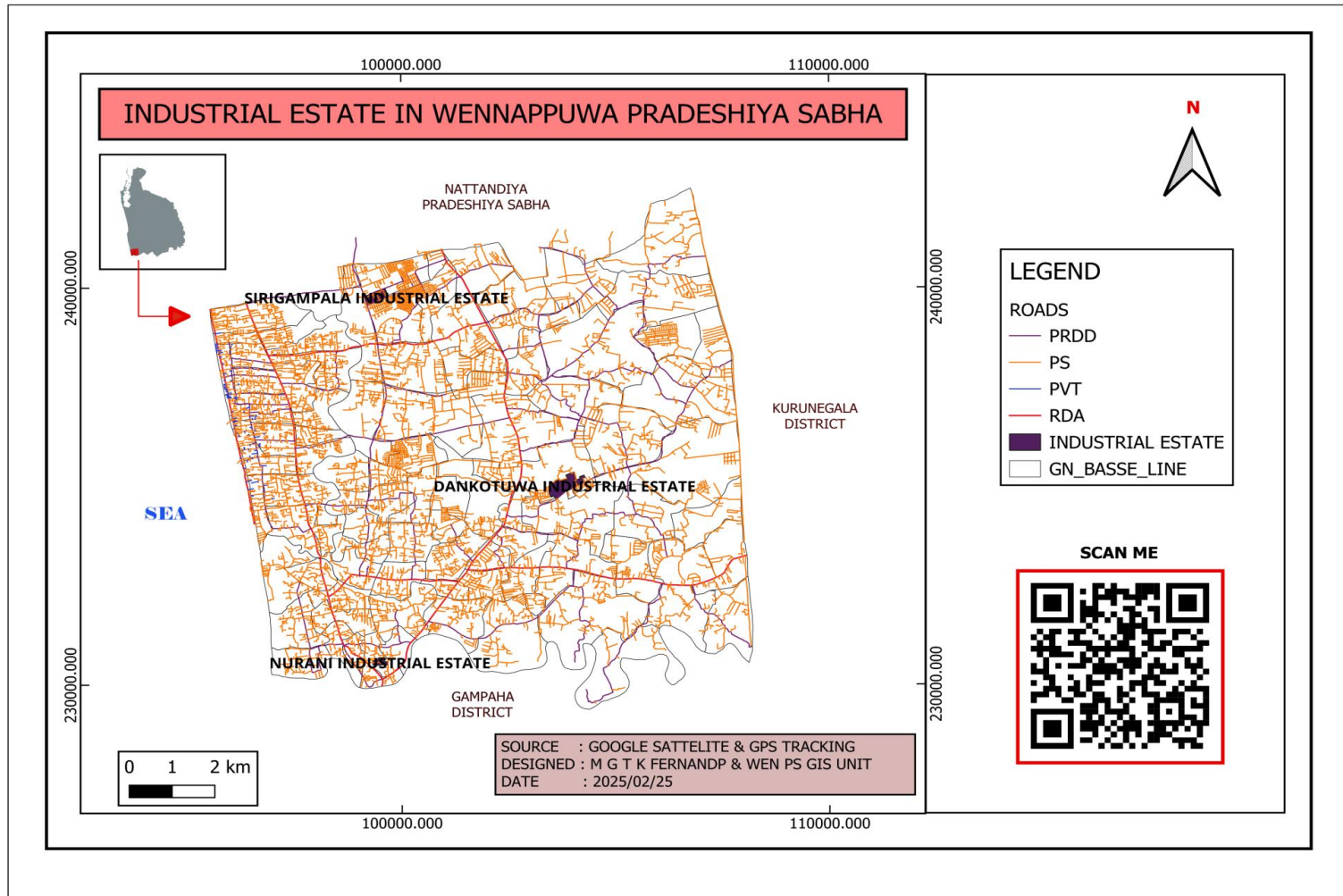


SOURCE : GOOGLE SATELLITE MAP
 DESIGNED : M G T K FERNANDO &
 WENNAPPUWA PS GIS UNIT
 DATE : 2025/02/

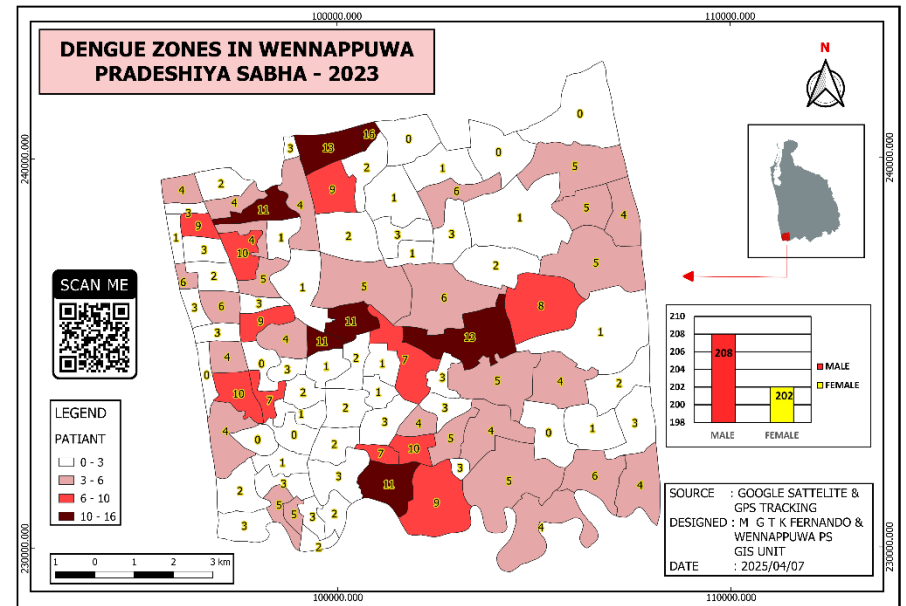
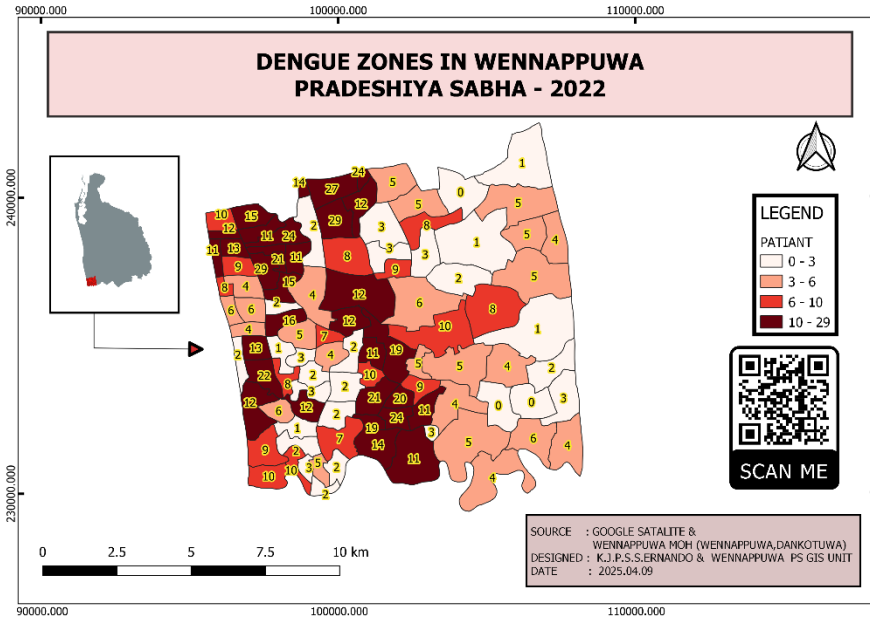
බල ප්‍රදේශයේ කර්මාන්තශාලා



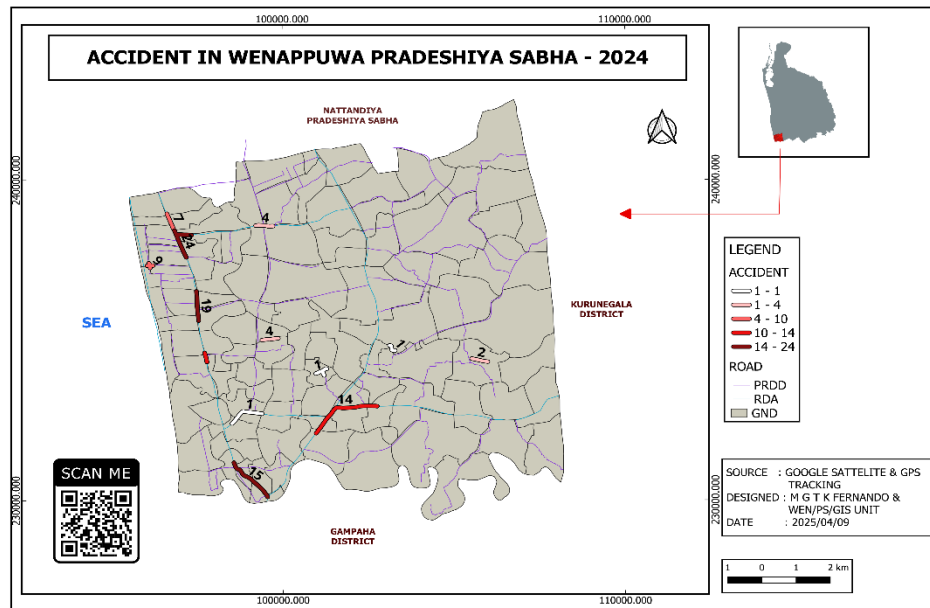
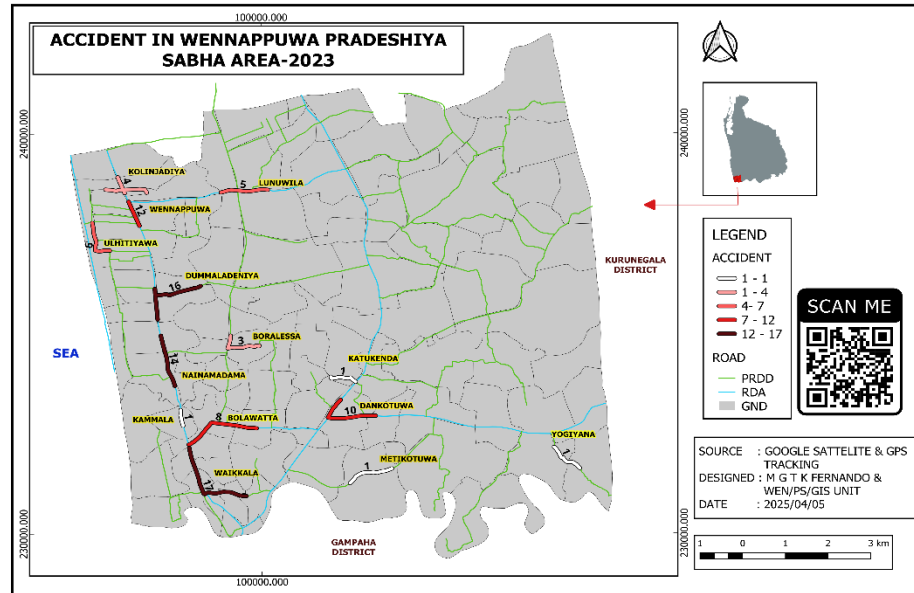
බල ප්‍රදේශයේ කර්මාන්තපුර



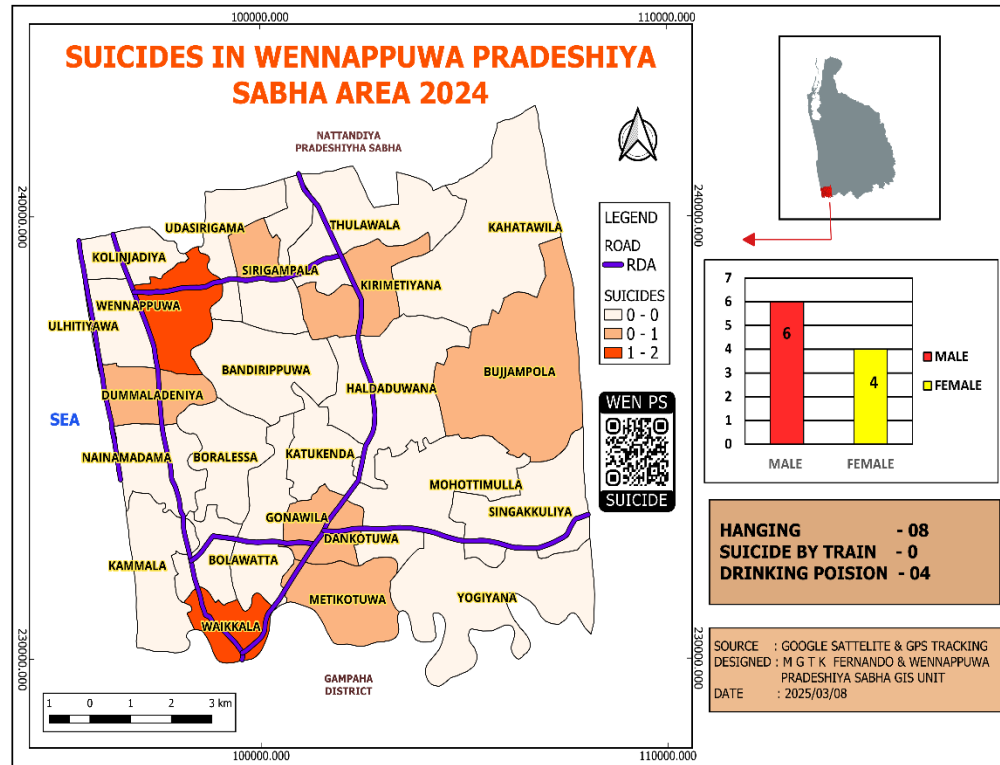
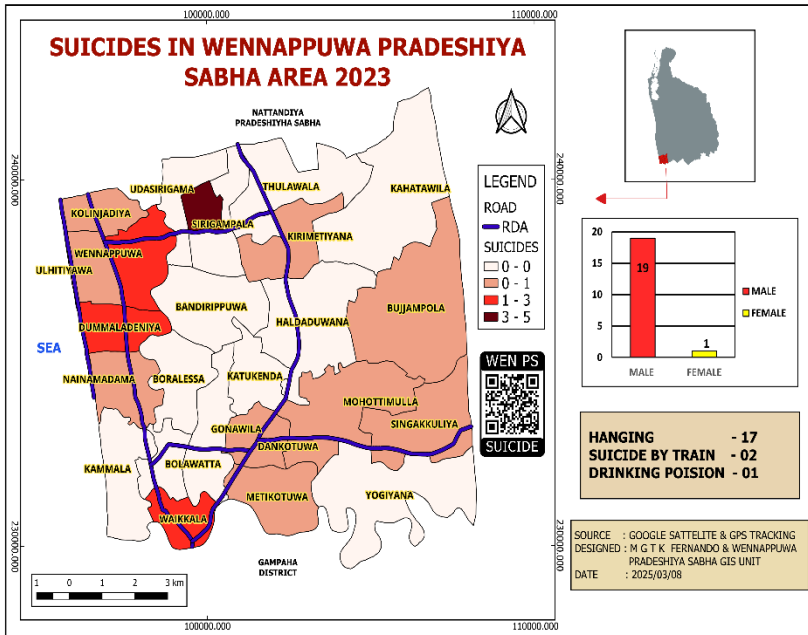
බල ප්‍රදේශයේ වෙංගු ව්‍යාප්තිය



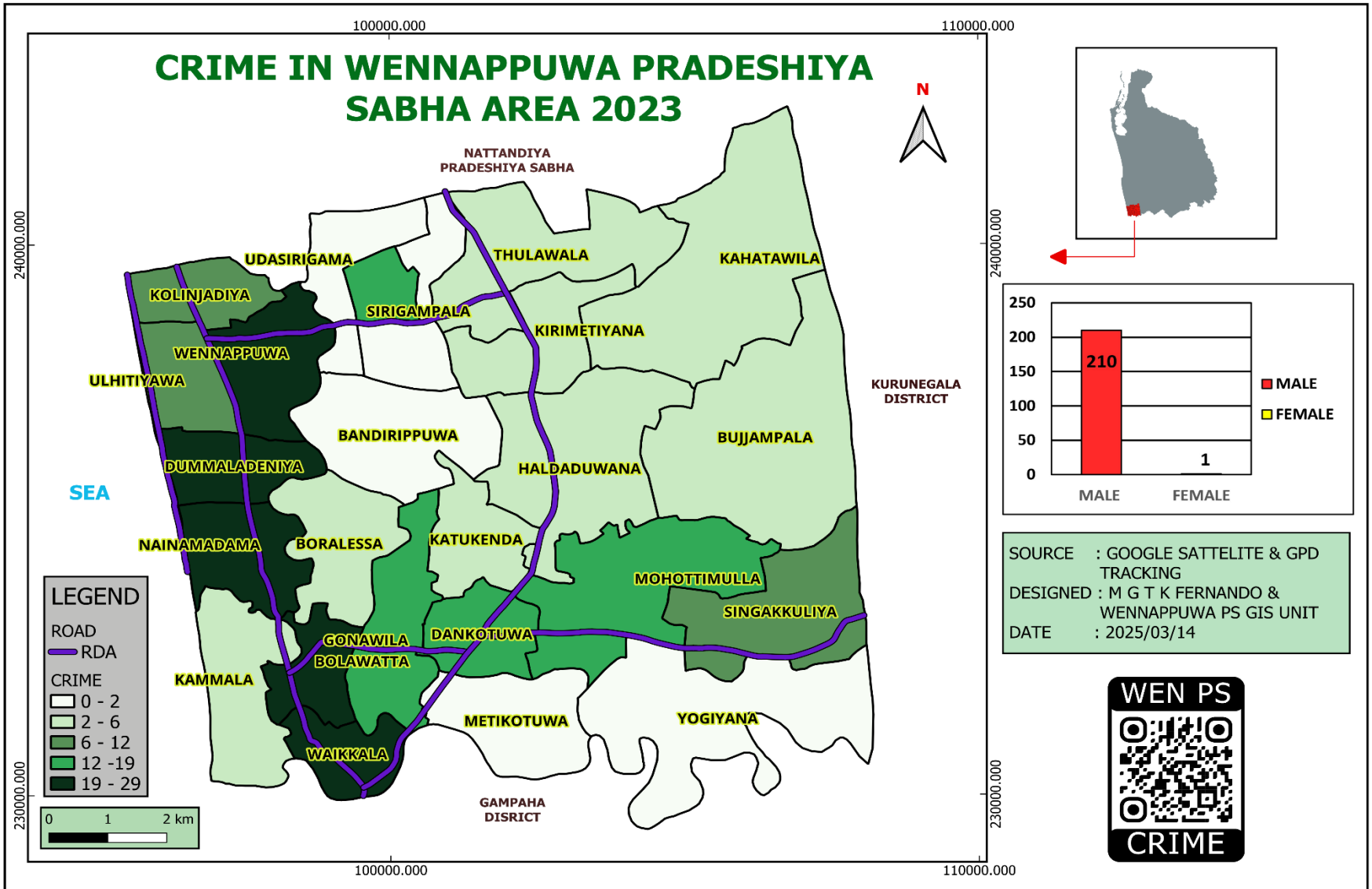
බල ප්‍රදේශයේ මාර්ග අනතුරු



බල ප්‍රදේශය තුළ සිදු වූ සිය දිවි නසා ගැනීම්

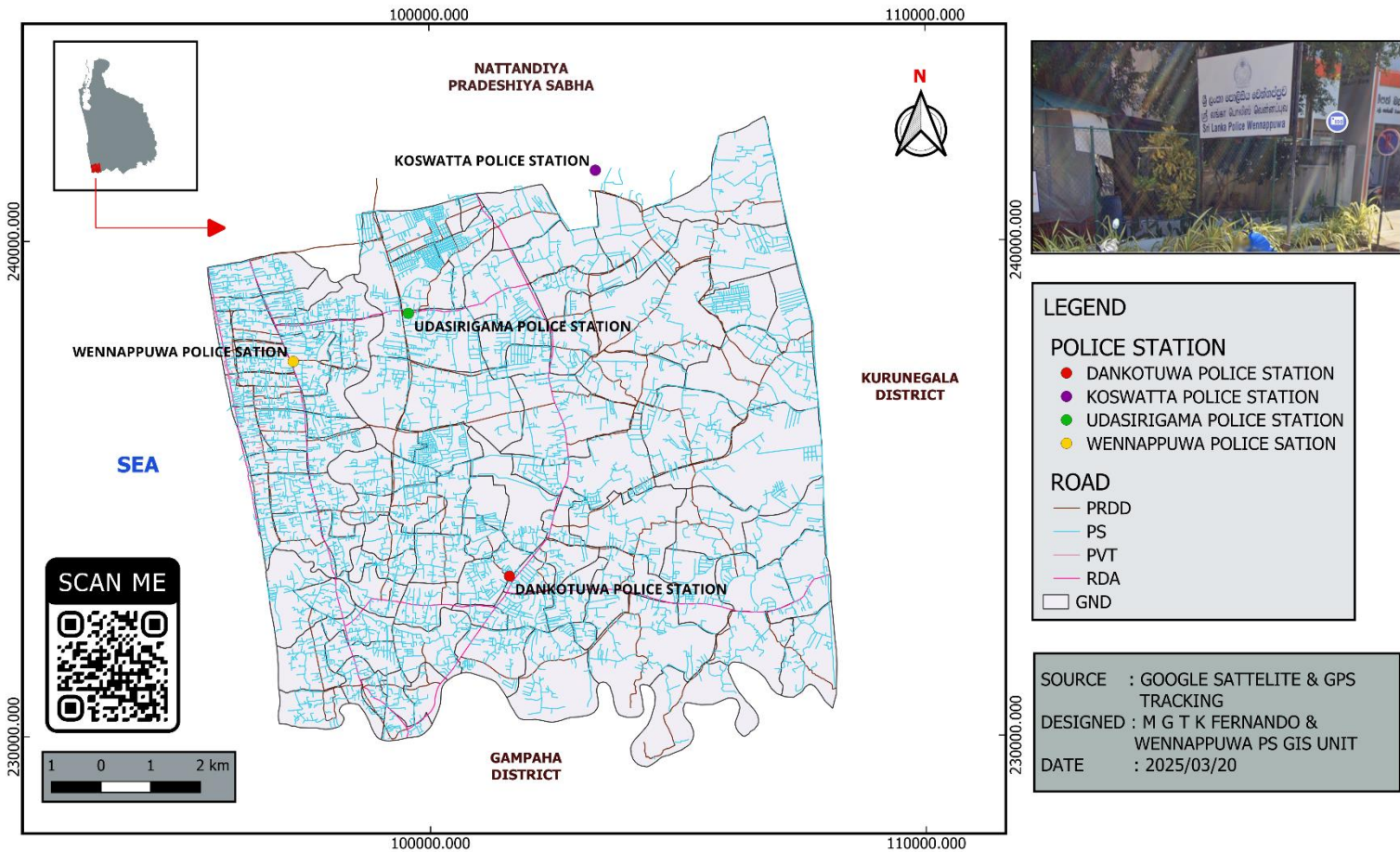


බල ප්‍රදේශය තුළ සිදු වූ අපරාධ

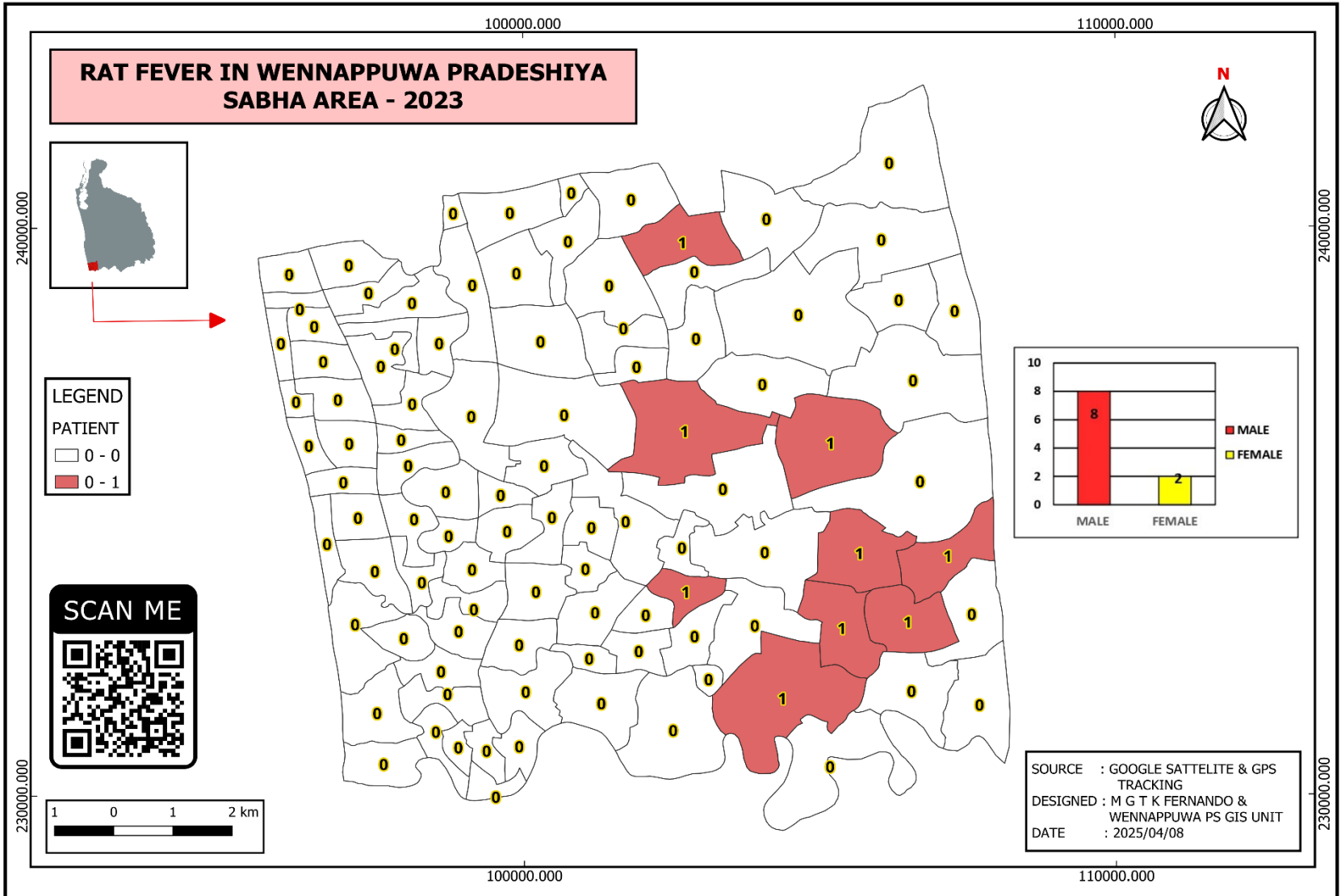


බල ප්‍රදේශය තුළ ඇති පොලීස් වසම්

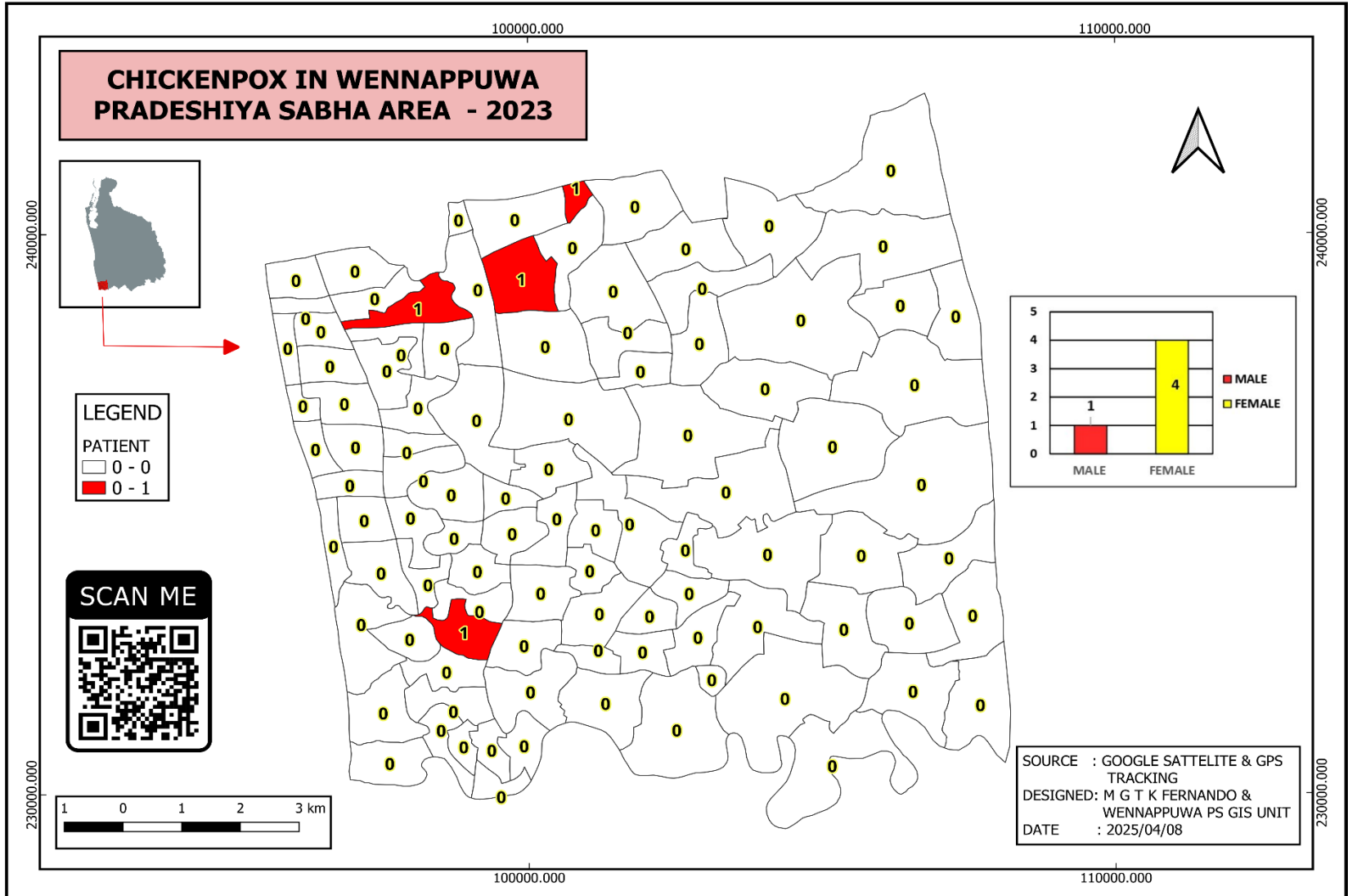
POLICE STATIONS IN WENNAPPUWA PRADESHIYA SABHA



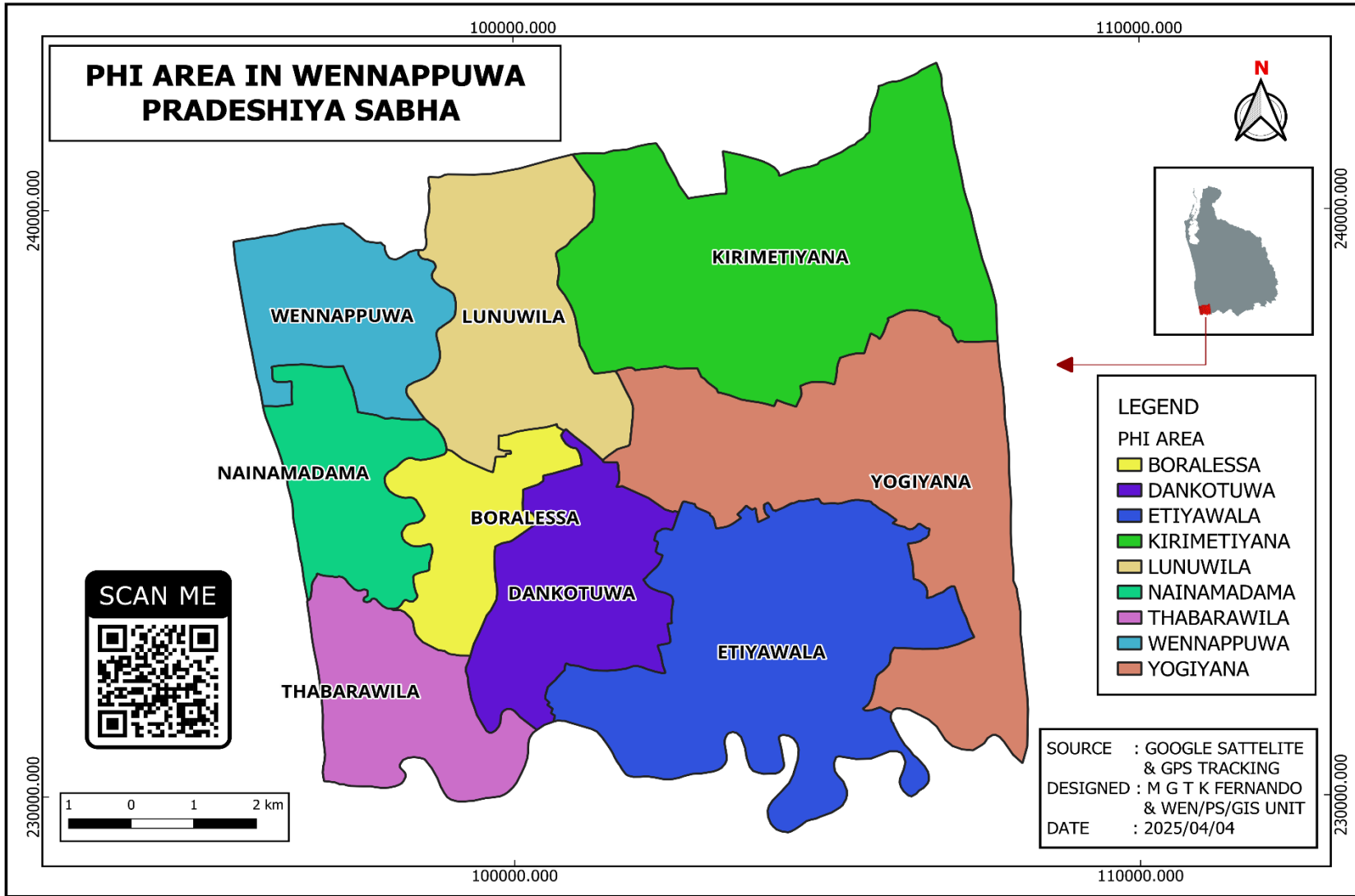
බල ප්‍රදේශය තුළ මී උණ ව්‍යාප්තිය



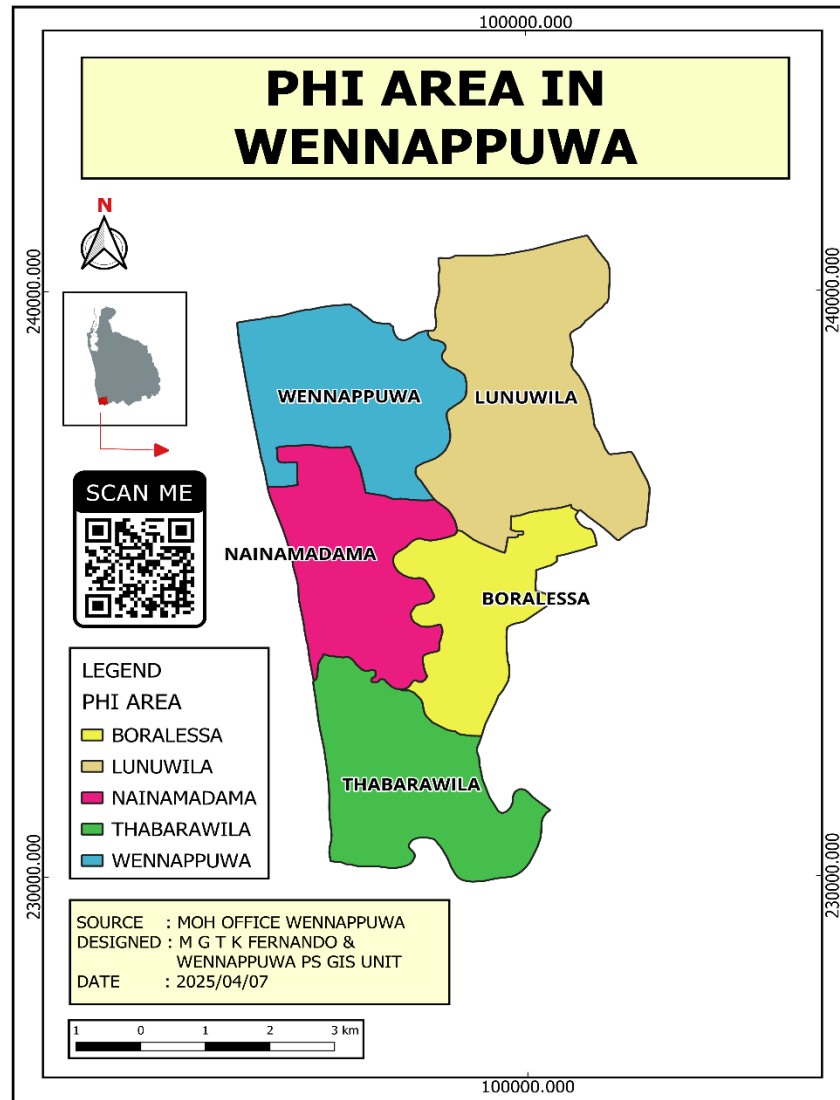
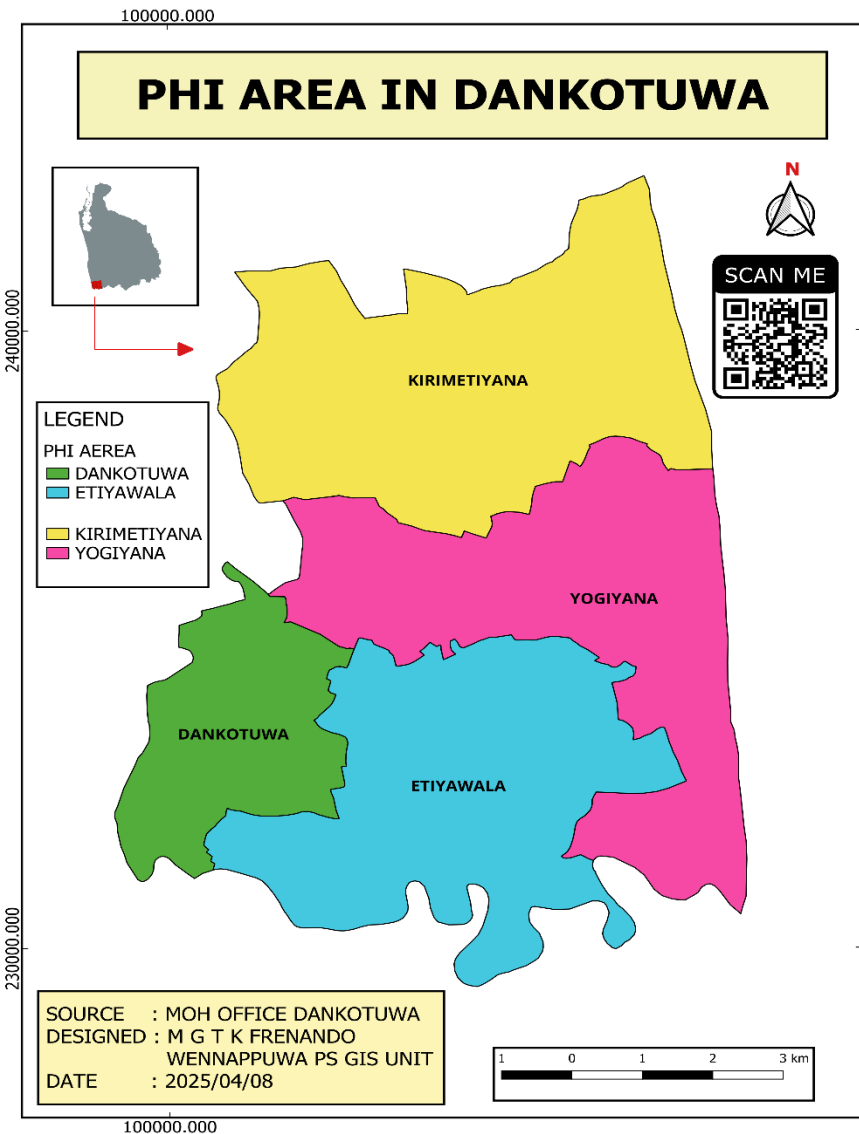
බල ප්‍රදේශය තුළ පැහැර ව්‍යාප්තිය



මහජන සෞඛ්‍ය පරීක්ෂක කලාප



මහජන සෞඛ්‍ය පරීක්ෂක කලාප



බල ප්‍රදේශය තුළ ඇති දුම්රියපොළ ස්ථාන

